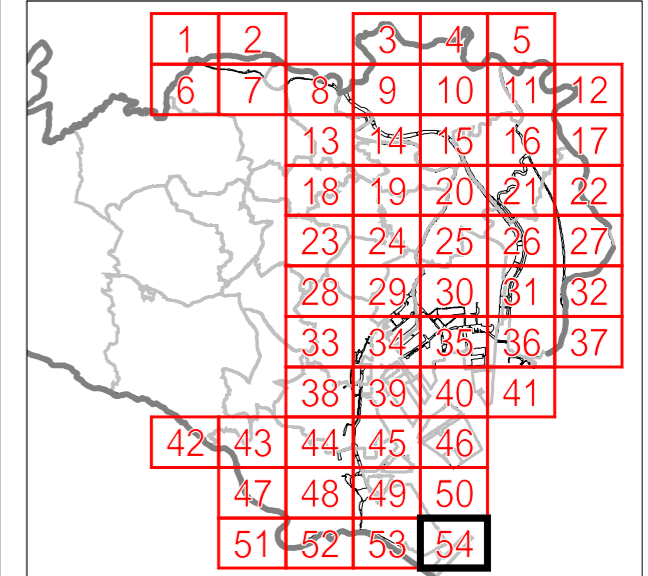
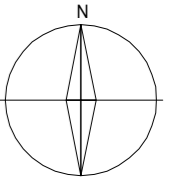


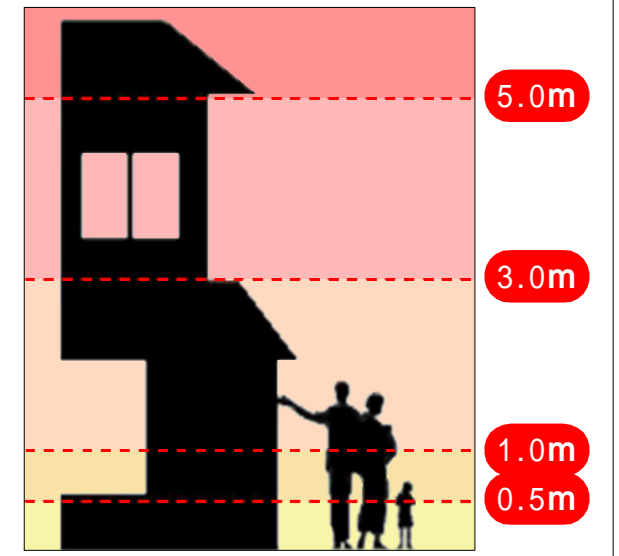
# 東京都高潮浸水想定区域図 [ 想定最大規模 ] ( 浸水深 )

( 詳細図 : 図面番号 54 / 54 )



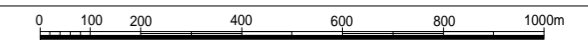
( 凡例 ) 最大浸水深

	10m以上	10m未満
	5m以上	5m未満
	3m以上	3m未満
	1m以上	1m未満
	0.5m以上	0.5m未満
	0m以上	0.5m未満



水防法第十四条の三に基づき指定する区域

- 都県境界
- 区境界
- 区役所
- 河川流量を設定する対象河川
- 河川等範囲
- ポンプ場
- 排水機場
- 水門



縮尺 1 : 15,000

この地図は、国土理院長承認(平成 24 関公第 269 号)を得て作成した東京都地形図(S=1:2,500)を使用(28 都市基交第 867 号)して作成したものである。無断複製を禁ずる。