東京都高潮浸水想定区域図［想定最大規模］（浸水深）

（詳細図：図面番号 25 / 54 ）

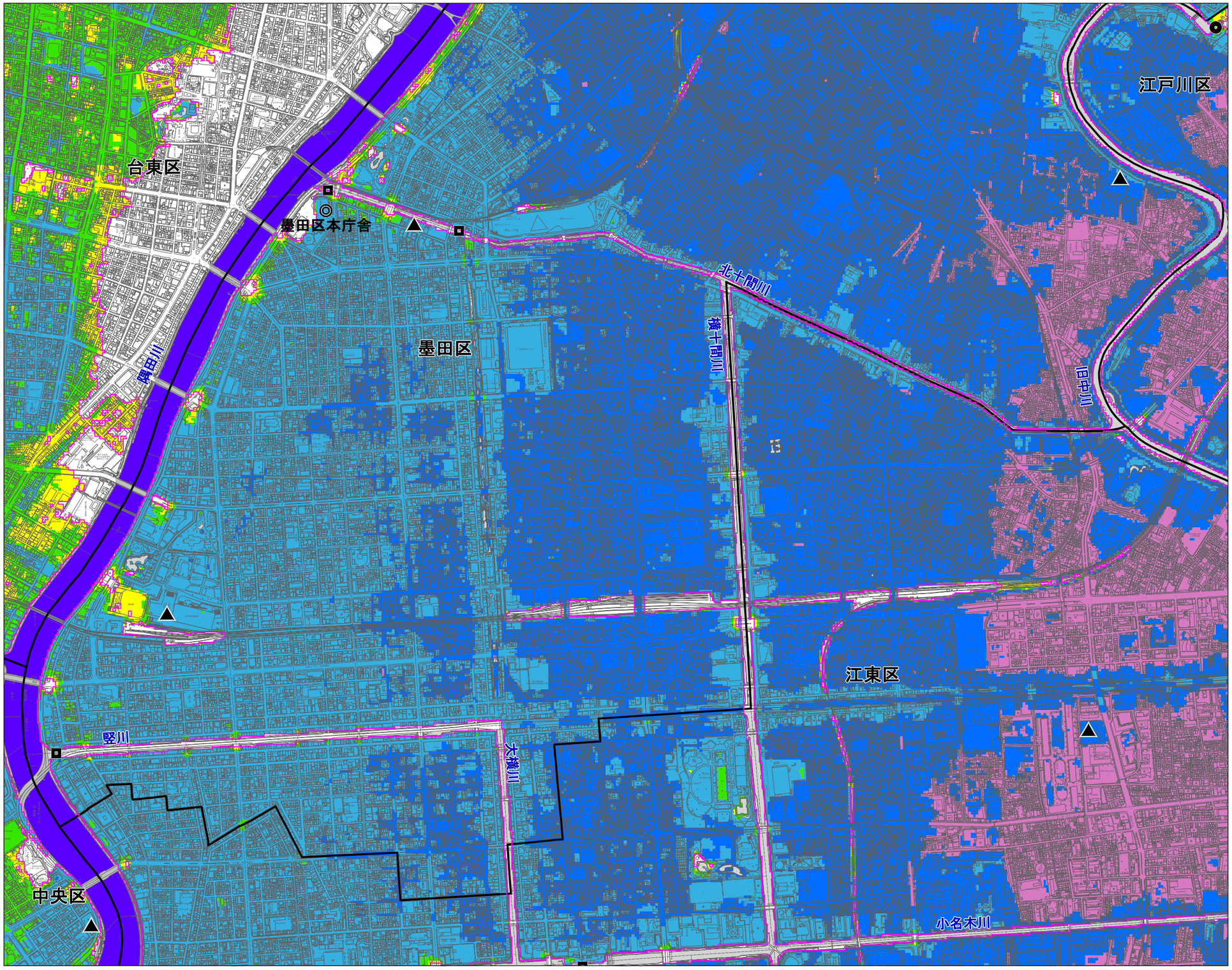

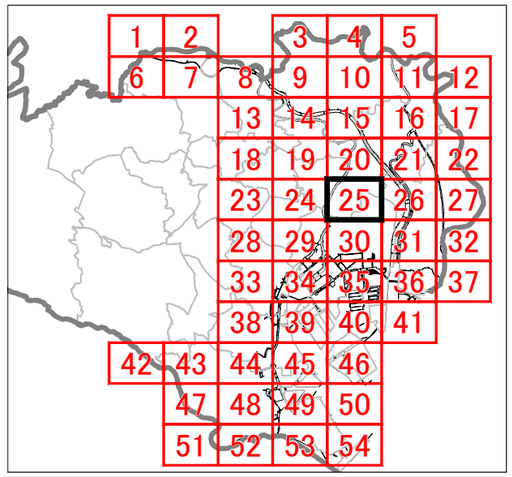

（凡例）最大浸水深

- ５ｍ以上
- ３ｍ以上　５ｍ未満
- １ｍ以上　３ｍ未満
- ０．５ｍ以上　１ｍ未満
- ０ｍ以上　０．５ｍ未満

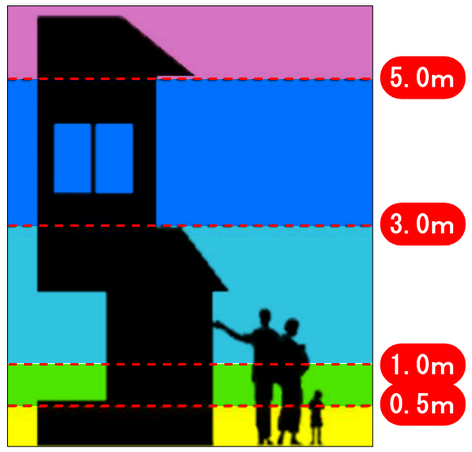

水防法第十四条の三に基づき指定する区域

- 都県境界
- 区境界
- ◎ 区役所
- 河川流量を設定する対象河川
- 河川等範囲
- ▲ ポンプ所
- ● 排水機場
- ■ 水門

0　100　200　400　600　800　1000m

縮尺　1：15,000

この図に関する留意事項については、全域を表示した「東京都高潮浸水想定区域図［想定最大規模］(浸水深)」における説明をご確認ください。

この地図は、国土地理院長の承認（平29関公第444号）を得て作成した東京都地形図（S=1:2,500）を使用（6都市基交第1328号）して作成したものである。無断複製を禁ずる。