
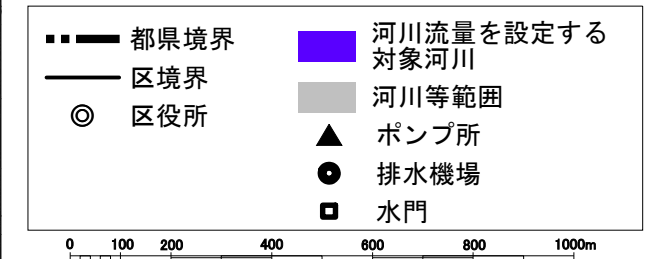
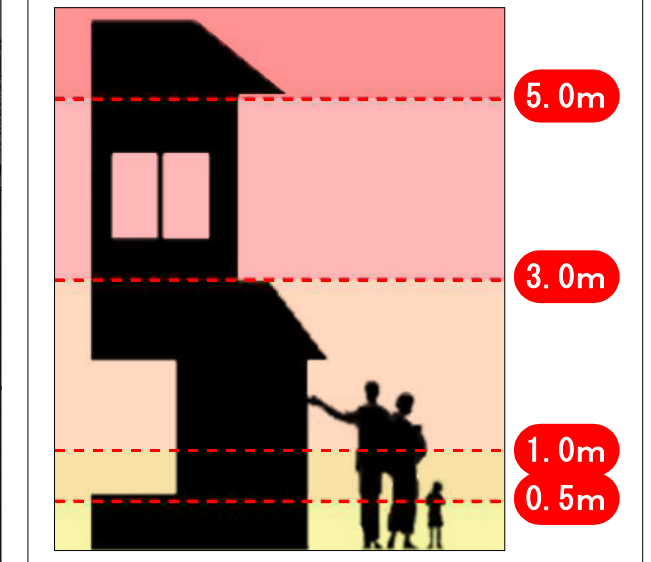
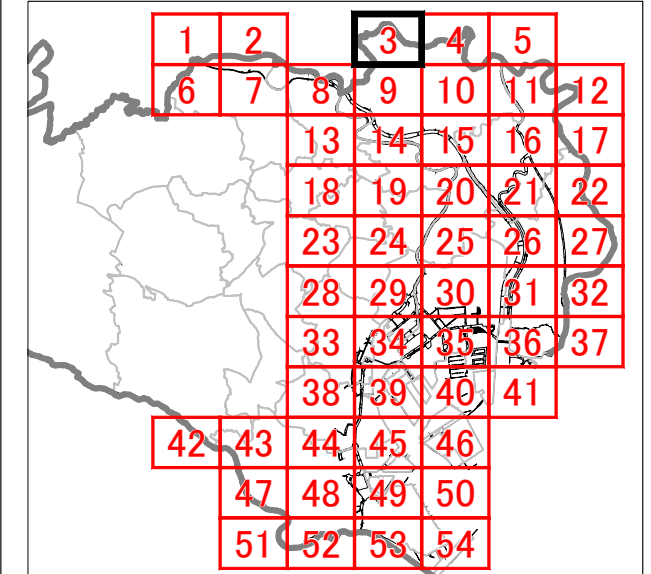
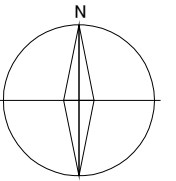


【参考】堤防等の施設が決壊しない条件での高潮浸水想定区域図 [想定最大規模] (浸水深)

(詳細図：図面番号 3 / 54)



この図に関する留意事項については、全域を表示した「【参考】堤防等の施設が決壊しない条件での高潮浸水想定区域図[想定最大規模](浸水深)」における説明をご確認ください。

この地図は、国土地理院長の承認(平29関公第444号)を得て作成した東京都地形図(S=1:2,500)を使用(6都市基交第1328号)して作成したものである。無断複製を禁ずる。