【参考】堤防等の施設が決壊しない条件での高潮浸水想定区域図［想定最大規模］（浸水深）

（詳細図：図面番号 21 / 54 ）

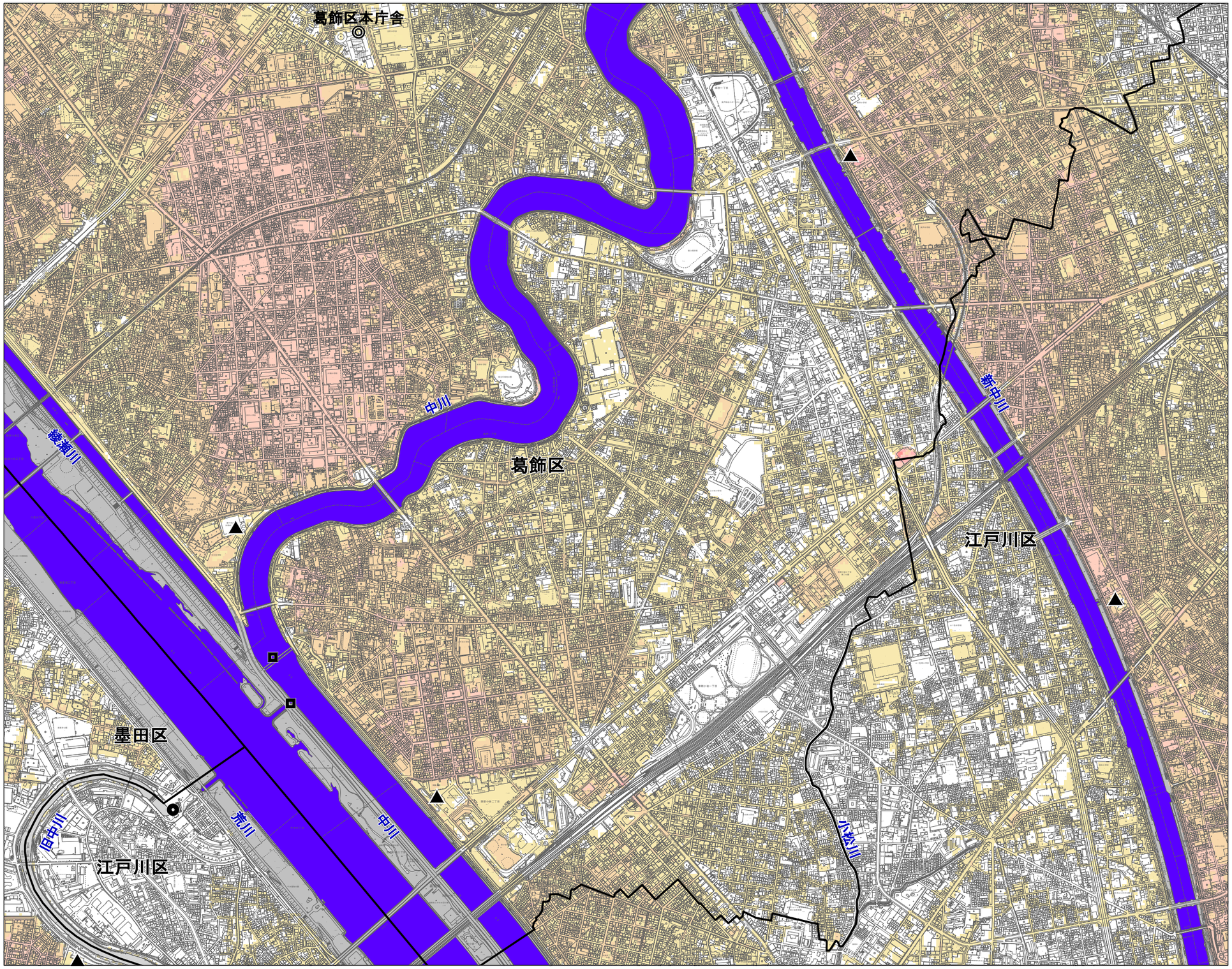

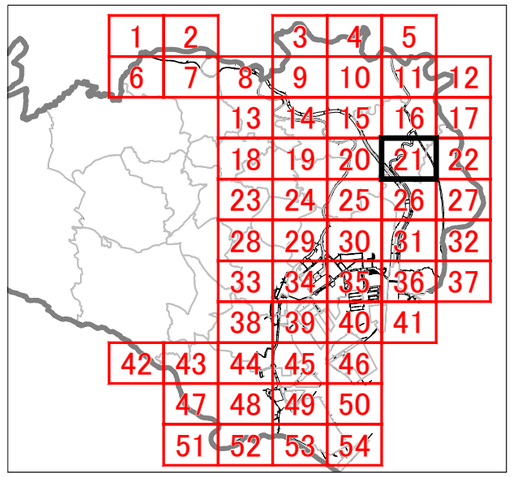

（凡例）最大浸水深

１０ｍ以上	
５ｍ以上	１０ｍ未満
３ｍ以上	５ｍ未満
１ｍ以上	３ｍ未満
０．５ｍ以上	１ｍ未満
０ｍ以上	０．５ｍ未満

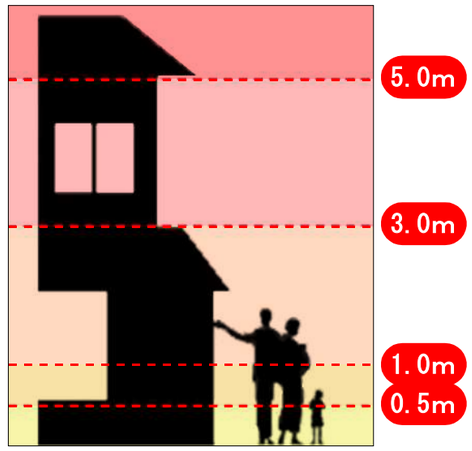

- 都県境界
- 区境界
- 区役所
- 河川流量を設定する対象河川
- 河川等範囲
- ポンプ所
- 排水機場
- 水門

0 100 200 400 600 800 1000m

縮尺　1：15,000

この図に関する留意事項については、全域を表示した「【参考】堤防等の施設が決壊しない条件での高潮浸水想定区域図［想定最大規模］(浸水深)」における説明をご確認ください。

この地図は、国土地理院長の承認（平29関公第444号）を得て作成した東京都地形図（S=1:2,500）を使用（6都市基交第1328号）して作成したものである。無断複製を禁ずる。