


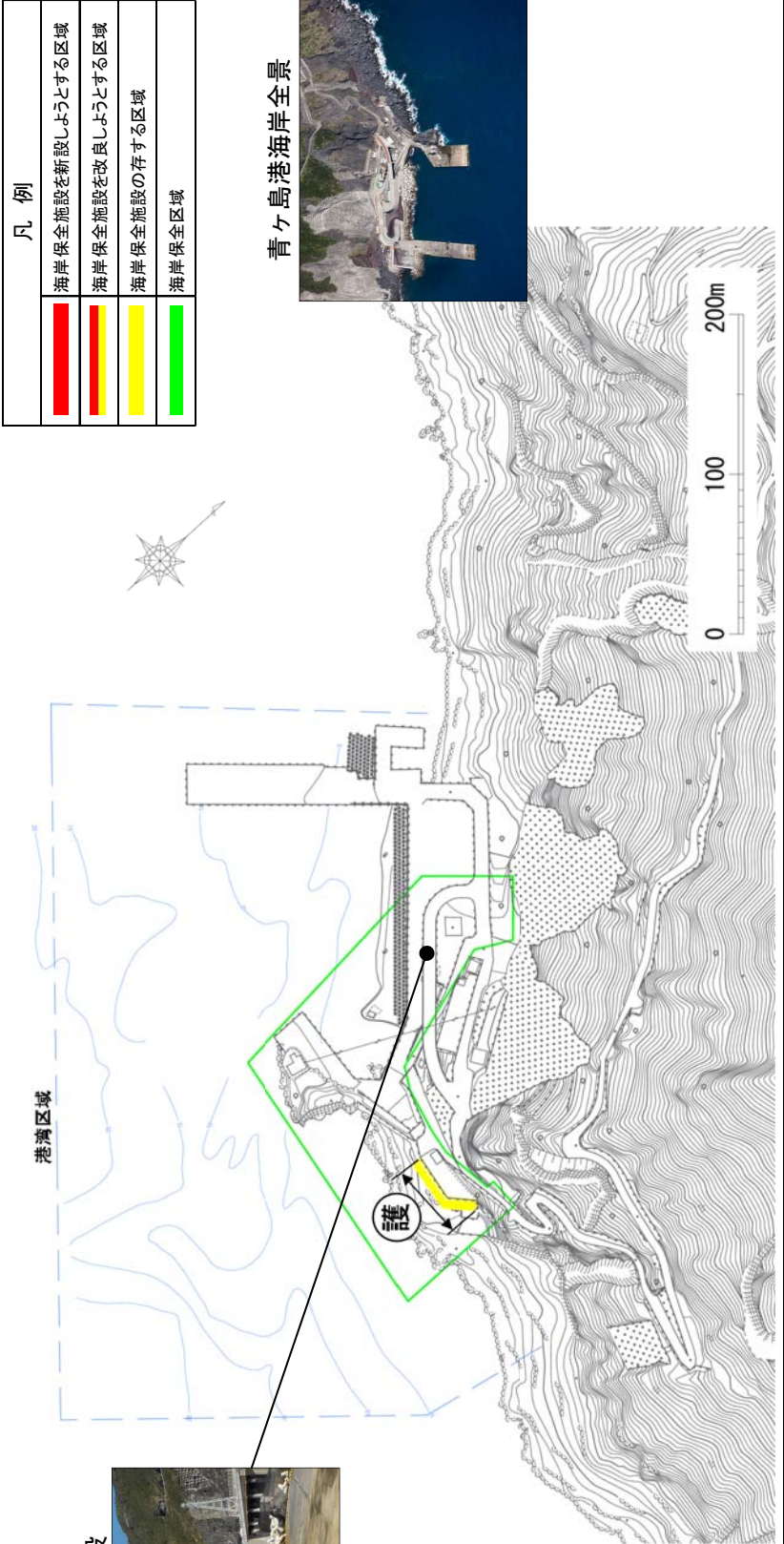

9.青ヶ島

凡 例	
① 堤	堤防(緩傾斜堤防含む)・防潮堤
② 護	護岸(緩傾斜護岸含む)
③ 突	突堤(ヘッドランド含む)
④ 離	離岸堤
⑤ 潜	潜堤・人工リーフ
⑥ 消	消波堤(消波工を含む)
⑦ 浜	人工海浜
⑧ ×	水門(樋門、陸閘、閘門、排水機場を含む)

※「海岸保全施設の状況」の施設天端高は、D.L表記である。

区域 番号	島名 (町村名)	海岸管理者	海岸名	海岸の状況	海岸保全施設の状況						受益の地域		維持又は修繕の方法	整備の方針		
					施設の 種類	新設◎ ・ 改良○	規模(現況)			規模(計画)					地域	背後地の 土地利用
							延長等 (m)	天端高 (D.L m)	天端高 (T.P m)	延長等 (m)	天端高 (D.L m)	天端高 (T.P m)				
9.1	青ヶ島 (青ヶ島村)	東京都 (港湾局)	あおがしまこうかいがん 青ヶ島港海岸	青ヶ島港は、青ヶ島の南西部に位置し、八丈島とを結ぶ小型定期船が発着し、島民の生活や島の経済活動を支えている。本海岸は、玉石海岸であり、背後は急峻な海食崖が形成されている。釣り等の利用がされている。	護岸		50m	23.00	22.13	50m	23.00	22.13	青ヶ島村 三宝	原野	長寿命化計画に従い、点検を実施し、適切な維持・修繕を行う。 変状等が確認された場合は、規模に応じて必要な措置を講じる。	既存の海岸保全施設により十分な防護がなされており、海岸景観との調和を図り、港湾利用者の利便性に配慮し、海岸利用の促進のため整備を検討する。その際に、地域住民との連携を図りながら推進していく。また、長寿命化計画に基づく維持修繕を実施していく。

伊豆小笠原諸島沿岸 海岸保全施設の整備に関する基本的な事項〔青ヶ島(青ヶ島村)〕

海岸管理者		東京都(港湾局)	
海岸名	青ヶ島港海岸 <small>あおがしまこうかいがん</small>	地区海岸名	三宝地区
受益の地域	青ヶ島村 三宝	背後地の土地利用	原野
海岸の状況	青ヶ島港は、青ヶ島の南西部に位置し、八丈島と結ぶ小型定期船が発着し、島民の生活や島の経済活動を支えている。本海岸は、玉石海岸であり、背後は急峻な海食崖が形成されている。釣り等の利用がされている。		
維持又は修繕の方法	護岸	長寿命化計画に従い、点検を実施し、適切な維持・修繕を行う。変状等が確認された場合は、規模に応じて必要な措置を講じる。	
整備の方針	既存の海岸保全施設により十分な防護がなされており、海岸景観との調和を図り、港湾利用者の利便性に配慮し、海岸利用の促進のため整備を検討する。その際に、地域住民との連携を図りながら推進していく。また、長寿命化計画に基づく維持修繕を実施していく。		
【平面図】			
 <p>青ヶ島港の施設</p>		 <p>港湾区域</p> <p>青ヶ島海岸全景</p> <p>0 100 200m</p>	
位置図			

※「海岸保全施設の状況」の施設天端高は、D.L.表記である。