

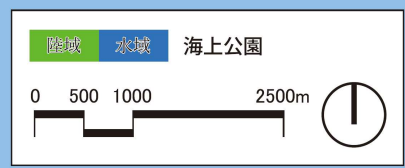


拡大図



(凡例)

- 諮問対象海上公園  
既定計画区域
- 諮問対象海上公園  
今回計画変更区域



# 東京都海上公園計画の変更（案）について

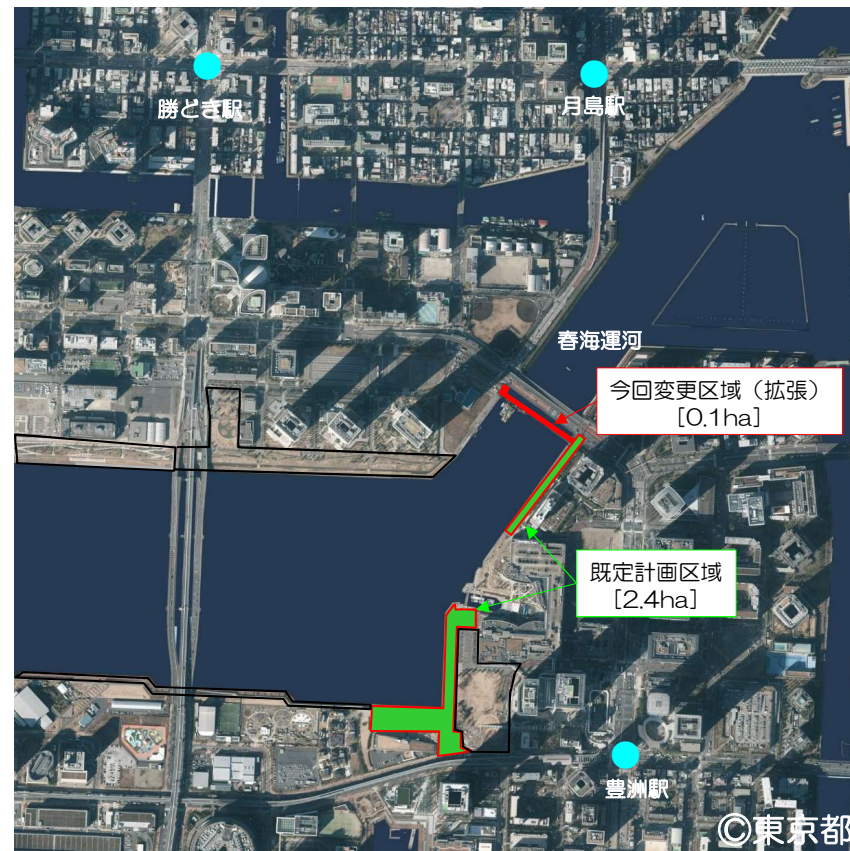
## 春海橋公園について

### (1) 変更理由


春海橋公園に隣接する旧晴海鉄道橋及び橋詰部を整備し、当該公園と一体的に供用することにより、水辺の歩行者ネットワーク形成を図るため、当該公園に関する海上公園計画を変更する。

### (2) 計画内容

名称	はるみほしこうえん 春海橋公園		種類	ふ頭公園
所在地	中央区 晴海二丁目・江東区 豊洲二丁目			
区域	右図のとおり			
面積	変更計画	2.5 ha	陸域	2.0 ha
			水域	0.5 ha
	既定計画	2.4 ha	陸域	2.0 ha
			水域	0.4 ha
	今回変更計画増減	0.1 ha	陸域	— ha
			水域	0.1 ha
主な海上公園 の施設の種類の 及び名称	変更計画 変更なし			
	既定計画 1 植樹帯などの自然環境の回復・保全のための施設 2 散策路 3 ベンチなどの休養施設			
交通手段 の確保	大江戸線「勝どき駅」下車 都バス（都03・05、東12、錦13甲）晴海三丁目下車			



### (3) 整備計画（イメージ）



# 東京都海上公園計画の変更（案）について

公園種類	変更計画			既定計画			増減		
	箇所数	計画決定面積 (ha)		箇所数	計画決定面積 (ha)		箇所数	面積 (ha)	
合計	41	1,082.3	陸域	41	1,082.2	陸域	0	0.1	陸域
			444.5			444.5			0.0
			水域			水域			水域
			637.8			637.7			0.1
海浜公園	9	935.5	陸域	9	935.5	陸域	0	0.0	陸域
			304.8			304.8			0.0
			水域			水域			水域
			630.7			630.7			0.0
ふ頭公園	19	50.0	陸域	19	49.9	陸域	0	0.1	陸域
			45.8			45.8			0.0
			水域			水域			水域
			4.2			4.1			0.1
緑道公園	13	96.8	陸域	13	96.8	陸域	0	0.0	陸域
			93.9			93.9			0.0
			水域			水域			水域
			2.9			2.9			0.0