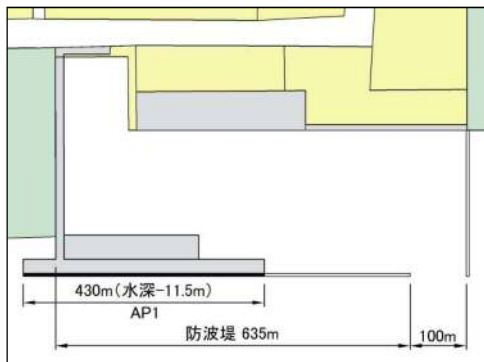


## 中部地区（13号地）

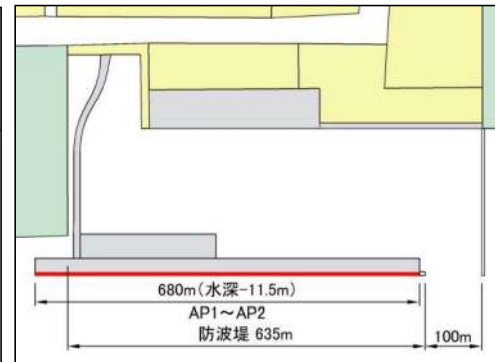
### 1. 旅客船埠頭計画

水深11.5m 岸壁2バース 延長680m (AP1~AP2) [既定計画の変更計画]

【既定計画】



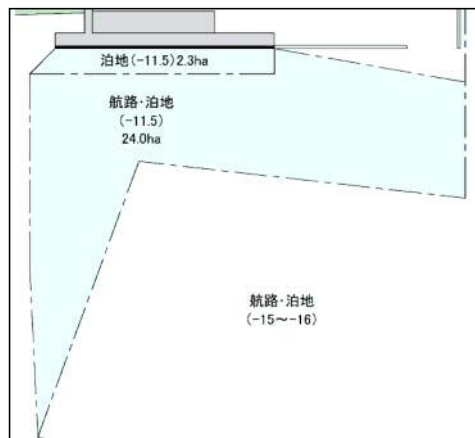
【今回計画】



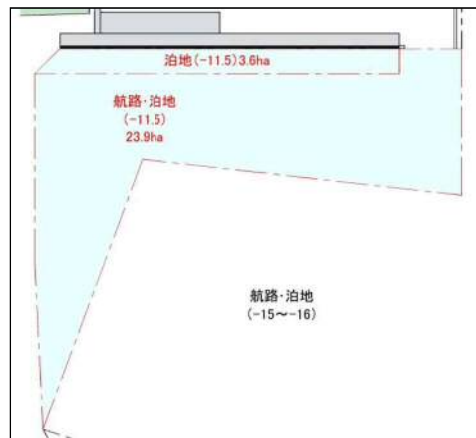
### 2. 水域施設計画

用途	既定計画		今回計画	
	水深 (m)	面積 (ha)	水深 (m)	面積 (ha)
泊地	-11.5	2.3	-11.5	3.6
航路・泊地	-11.5	24.0	-11.5	23.9

【既定計画】



【今回計画】

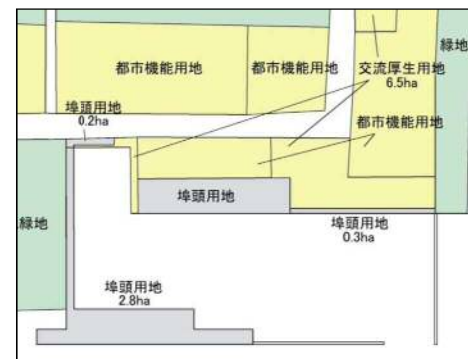


### 3. 土地利用計画

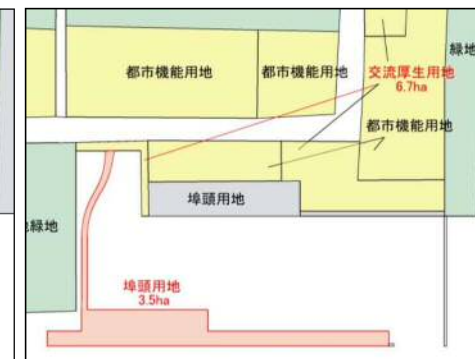
既定計画		今回計画	
用途	面積 (ha)	用途	面積 (ha)
交流厚生用地	6.5	交流厚生用地	6.7
埠頭用地	0.2	埠頭用地	3.5
埠頭用地	2.8		

※ 水域の一部を埠頭用地（岸壁）として新たに0.7ha確保

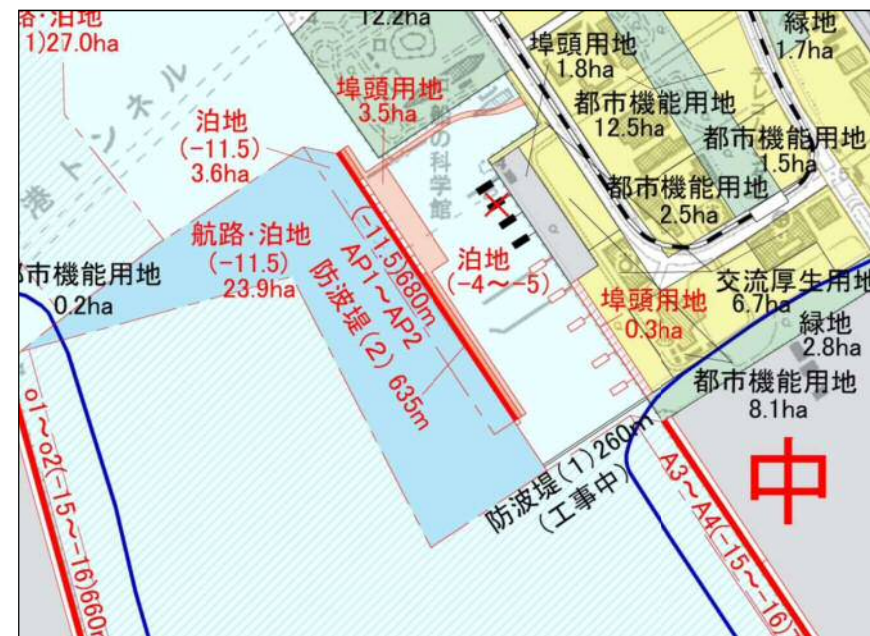
【既定計画】



【今回計画】



### 4. 港湾計画図（今回計画）



# 港湾計画の軽易な変更(案)について ②

## 内港地区(晴海ふ頭)

### 1. 旅客船埠頭計画

水深10m 岸壁1バース 延長225m (H1) [既設の廃止]

### 2. 物資補給等のための施設

水深10m 岸壁1バース 延長240m [既設の変更計画]

水深9m 岸壁3バース 延長552m [既設の変更計画]

### 3. 大規模地震対策施設計画

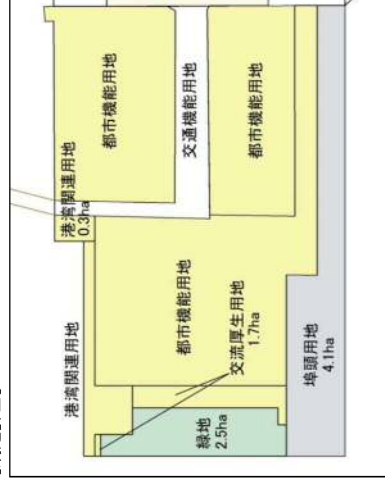
水深10m 岸壁1バース 延長240m [既定計画の変更計画]

## 4. 土地利用計画

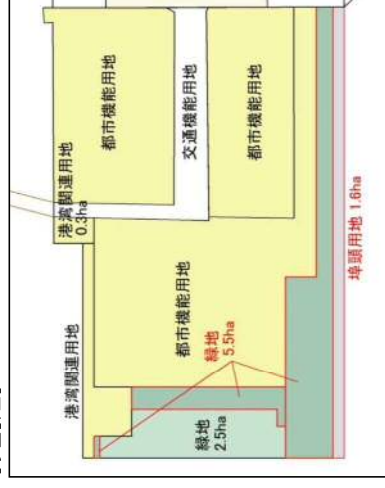
既定計画		今回計画	
用途	面積 (ha)	用途	面積 (ha)
埠頭用地	4.1	埠頭用地	1.6
交流厚生用地	1.7	緑地	5.5

※ 現地測量成果に基づく面積精査等により1.3ha増

【既定計画】



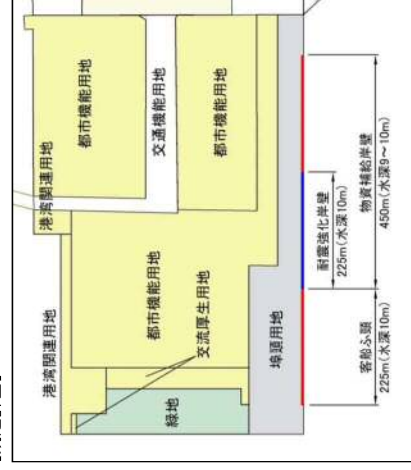
【今回計画】



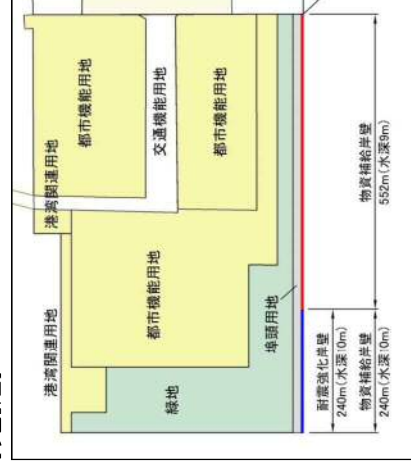
## 5. 港湾環境整備施設計画

緑地 5.5ha [新規計画]

【既定計画】



【今回計画】



## 6. 港湾計画図(今回計画)

