

1 変更概要と変更箇所

大井ふ頭その2建材（公共）の岸壁について、水深-5.0mを-6.5mへ増深し、バース数を4から3に変更する。
これに伴い、泊地1.7ha、航路・泊地5.9haを新規に計画する。



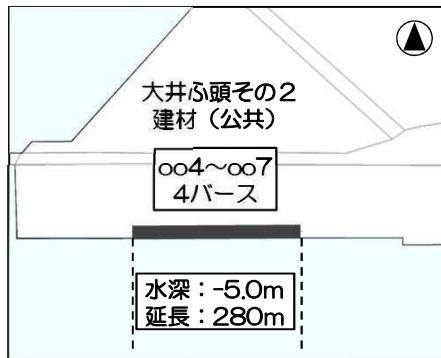
2 変更理由

船舶の大型化に対応するため、南部地区の公共埠頭計画及び水域施設計画を変更する。

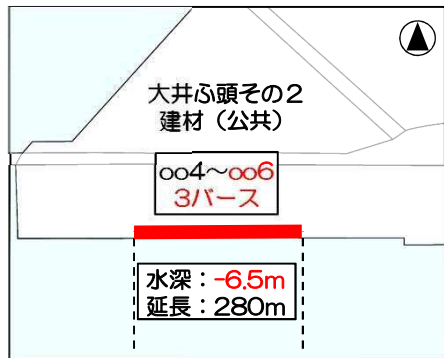
3 公共埠頭計画

岸壁	既定計画			今回計画			変更内容
	水深 (m)	バース数	延長 (m)	水深 (m)	バース数	延長 (m)	
大井ふ頭その2 建材（公共）	-5.0	4	280	-6.5	3	280	・増深 ・バース数変更

【既定計画】



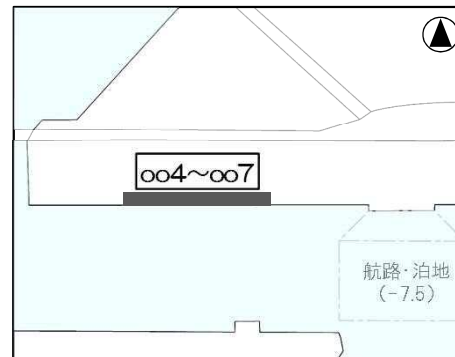
【今回計画】



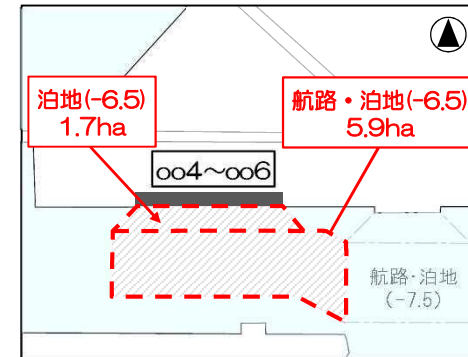
4 水域施設計画

用途	新規計画	
	水深 (m)	面積 (ha)
泊地	-6.5	1.7
航路・泊地	-6.5	5.9

【既定計画】



【今回計画】



5 港湾計画図



1 変更概要と変更箇所

10号地その2ふ頭と13号地の緑地及び港湾関連用地について、土地利用計画の用途を変更する。



2 変更理由

ふ頭の施設計画及びふ頭背後用地の利用形態の変化に対応するため、中部地区の土地利用計画及び港湾環境整備施設計画を変更する。

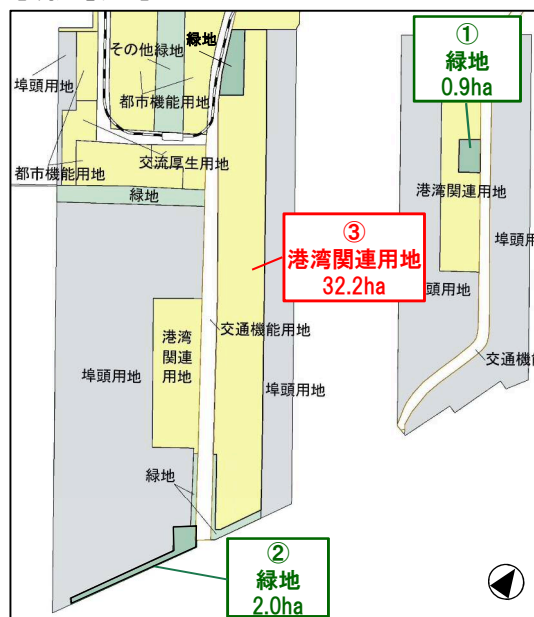
3 土地利用計画

	既定計画		今回計画	
	用途	面積 (ha)	用途	面積 (ha)
①	緑地	0.9	港湾関連用地	0.9
②	緑地	2.0	緑地	1.7
			埠頭用地	0.3
③	港湾関連用地	32.2	港湾関連用地	31.0
			緑地	1.2

4 港湾環境整備施設計画

	既定計画緑地面積 (ha)	今回計画緑地面積 (ha)
①	0.9	0.0
②	2.0	1.7
③	0.0	1.2
計	2.9	2.9

【既定計画】



【今回計画】



5 港湾計画図



凡例
 今回変更箇所

