

社会資本総合整備計画 防災・安全交付金

令和06年02月08日

計画の名称	地域の振興を担う「みなど」づくり及び伊豆諸島地域における総合的な高潮・侵食・環境対策の推進（防災・安全）												
計画の期間	令和02年度～令和06年度（5年間）										重点配分対象の該当		
交付対象	東京都												
計画の目標	台風や冬季風浪等に伴う高潮・侵食対策として海岸保全施設の整備を行い、人命・財産を防護する。												
全体事業費（百万円）	合計（A+B+C+D）	2,637	A	2,637	B	0	C	0	D	0	効果促進事業費の割合C / (A+B+C+D)	0	%

番号	計画の成果目標（定量的指標）			
	定量的指標の定義及び算定式	定量的指標の現況値及び目標値		
		当初現況値	中間目標値	最終目標値
1	浸水想定区域面積3.6ha／人口54人を解消する 浸水想定区域面積／人口	54人	人	R06末 30人

備考等	個別施設計画を含む	<input type="radio"/>	国土強靱化を含む	<input type="radio"/>	定住自立圏を含む	<input type="checkbox"/>	連携中枢都市圏を含む	<input type="checkbox"/>	流域水循環計画を含む	<input type="checkbox"/>	地域再生計画を含む	<input type="checkbox"/>	避難確保計画の策定	<input type="checkbox"/>	避難行動要支援者名簿の提供	<input type="checkbox"/>
-----	-----------	-----------------------	----------	-----------------------	----------	--------------------------	------------	--------------------------	------------	--------------------------	-----------	--------------------------	-----------	--------------------------	---------------	--------------------------

A 基幹事業

基幹事業（大）	番号	事業種別	地域種別	交付対象	直接間接	事業者	種別1	種別2	要素となる事業名 (事業箇所)	事業内容 (延長・面積等)	市区町村名/ 港湾・地区名	事業実施期間（年度）					全体事業費 (百万円)	費用 便益比	個別施設計画 策定状況
												R02	R03	R04	R05	R06			
一体的に実施することにより期待される効果																			
備考																			
海岸事業	A09-001	海岸	離島	東京都	直接	東京都	高潮	港湾	神津島港海岸 高潮対策事業	離岸堤（潜堤）（改良）L=60m	神津島村	■	■	■			308		—
	A09-002	海岸	離島	東京都	直接	東京都	侵食	港湾	三池港海岸 侵食対策事業	離岸堤（潜堤）L=97m、堤防（改良）L=250m	三宅村	■	■	■	■	■	1,000		—
	A09-003	海岸	離島	東京都	直接	東京都	環境	港湾	神湊港海岸 海岸環境整備事業	離岸堤（改良）L=250m	八丈町	■	■	■	■		1,000		—
	A09-004	海岸	離島	東京都	直接	東京都	老朽化	港湾	新島港海岸 海岸堤防等老朽化対策緊急事業	離岸堤（改良）L=289m	新島村	■	■				329		策定済
											小計						2,637		
											合計						2,637		

交付金の執行状況

(単位：百万円)

	R02	R03	R04		
配分額 (a)	331	262	102		
計画別流用増△減額 (b)	0	0	0		
交付額 (c=a+b)	331	262	102		
前年度からの繰越額 (d)	264	237	172		
支払済額 (e)	358	327	233		
翌年度繰越額 (f)	237	172	41		
うち未契約繰越額 (g)	237	172	41		
不用額 (h = c+d-e-f)	0	0	0		
未契約繰越率+不用率 (i = (g+h)/(c+d))%	39.83	34.46	14.96		
未契約繰越率+不用率が10%を超えている場合その理由	他事業との調整により、施工方法の再検討が必要となり、予定の工事を実施できなかったため	三池港海岸の侵食対策事業が2回契約不調となり、当初予定していた執行が困難となった。	三池港海岸の侵食対策事業が契約不調となり、当初予定していた執行が困難となった。		

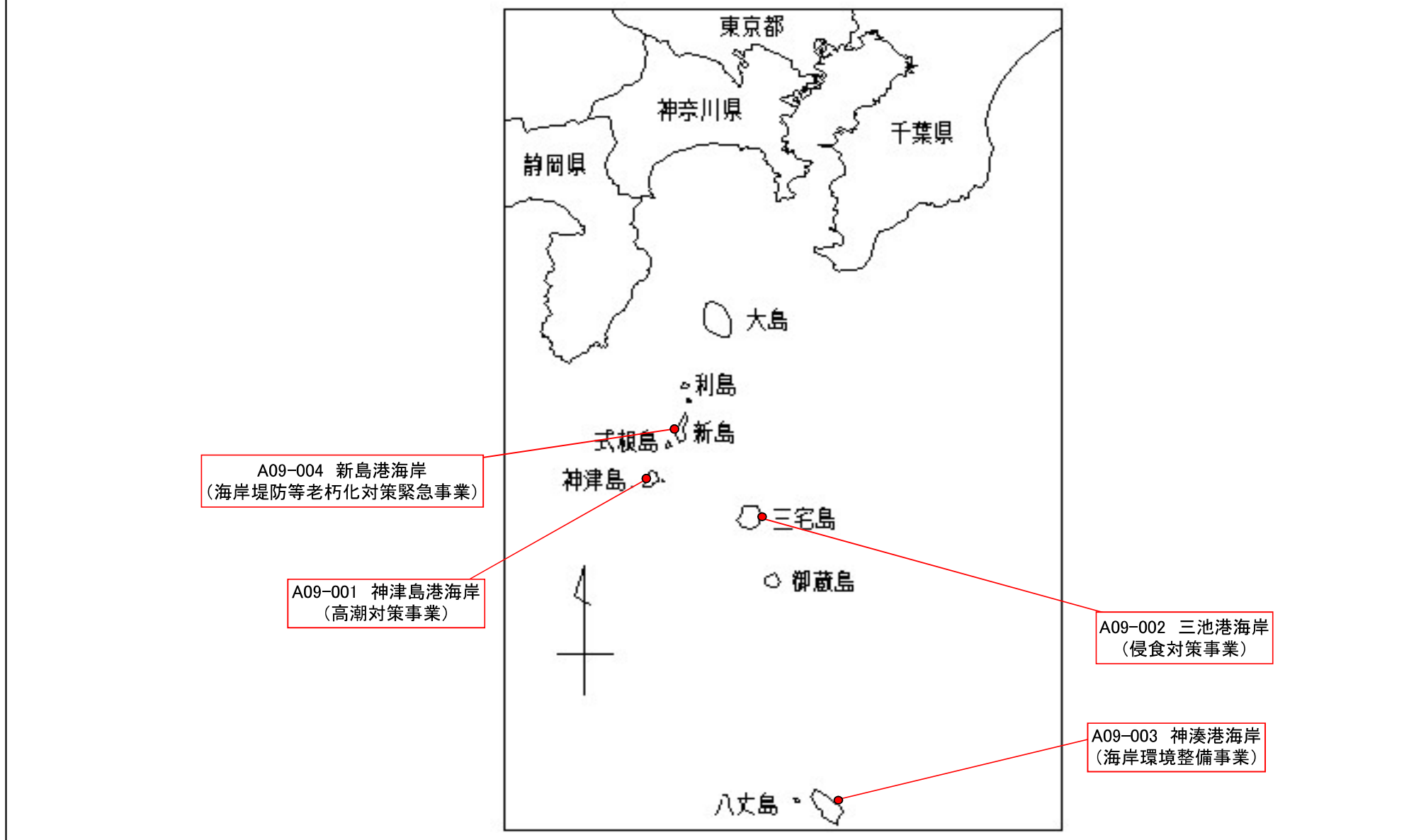
事前評価チェックシート

計画の名称： 地域の振興を担う「みなと」づくり及び伊豆諸島地域における総合的な高潮・侵食・環境対策の推進（防災・安全）

事 前 評 価	チェック欄
I. 目標の妥当性 ①基本方針・上位計画等との適合等	
I. 目標の妥当性 1) 離島振興基本方針と適合している。	○
I. 目標の妥当性 2) 離島振興計画等と整合性が確保されている。	○
I. 目標の妥当性 ②地域の課題への対応	
I. 目標の妥当性 1) 厳しい自然条件下の島しょ地域の課題を踏まえた目標が設定されている。	○
II. 計画の効果・効率性 ①目標と事業内容の整合性等	
II. 計画の効果・効率性 1) 整備計画の目標と指標・数値目標の整合性が確保されている。	○
II. 計画の効果・効率性 2) 指標・数値目標と事業内容の整合性が確保されている。	○
II. 計画の効果・効率性 3) 指標・数値目標が分かりやすいものとなっている。	○
II. 計画の効果・効率性 ②事業の効果	
II. 計画の効果・効率性 1) 事業規模、施設諸元が適切であり、事業実施により十分な事業効果が発揮される	○
II. 計画の効果・効率性 2) 事業連携等による相乗効果・波及効果が得られるものとなっている。	○
II. 計画の効果・効率性 3) 地域の実情に応じた創意工夫に基づく事業が盛り込まれている。	○
III. 計画の実現可能性 ①計画の具体性	
III. 計画の実現可能性 1) 計画の具体性など、事業の熟度が高い。	○

参考図面（防災・安全交付金）

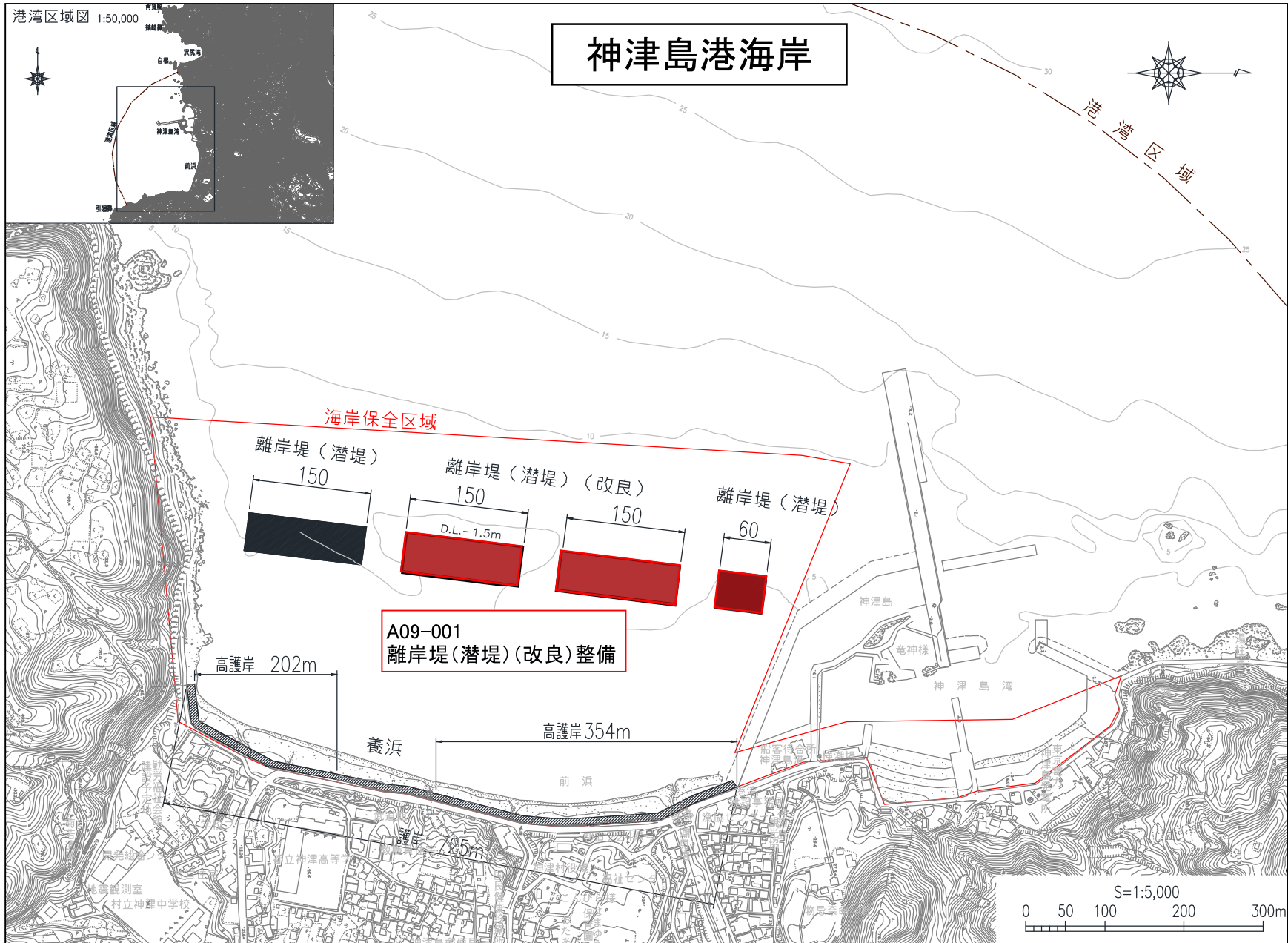
計画の名称	1 地域の振興を担う「みなと」づくり及び伊豆諸島地域における総合的な高潮・侵食・環境対策の推進（防災・安全）				
計画の期間	令和 2 年度	～	令和 6 年度	交付対象	東京都



参考図面（防災・安全交付金）

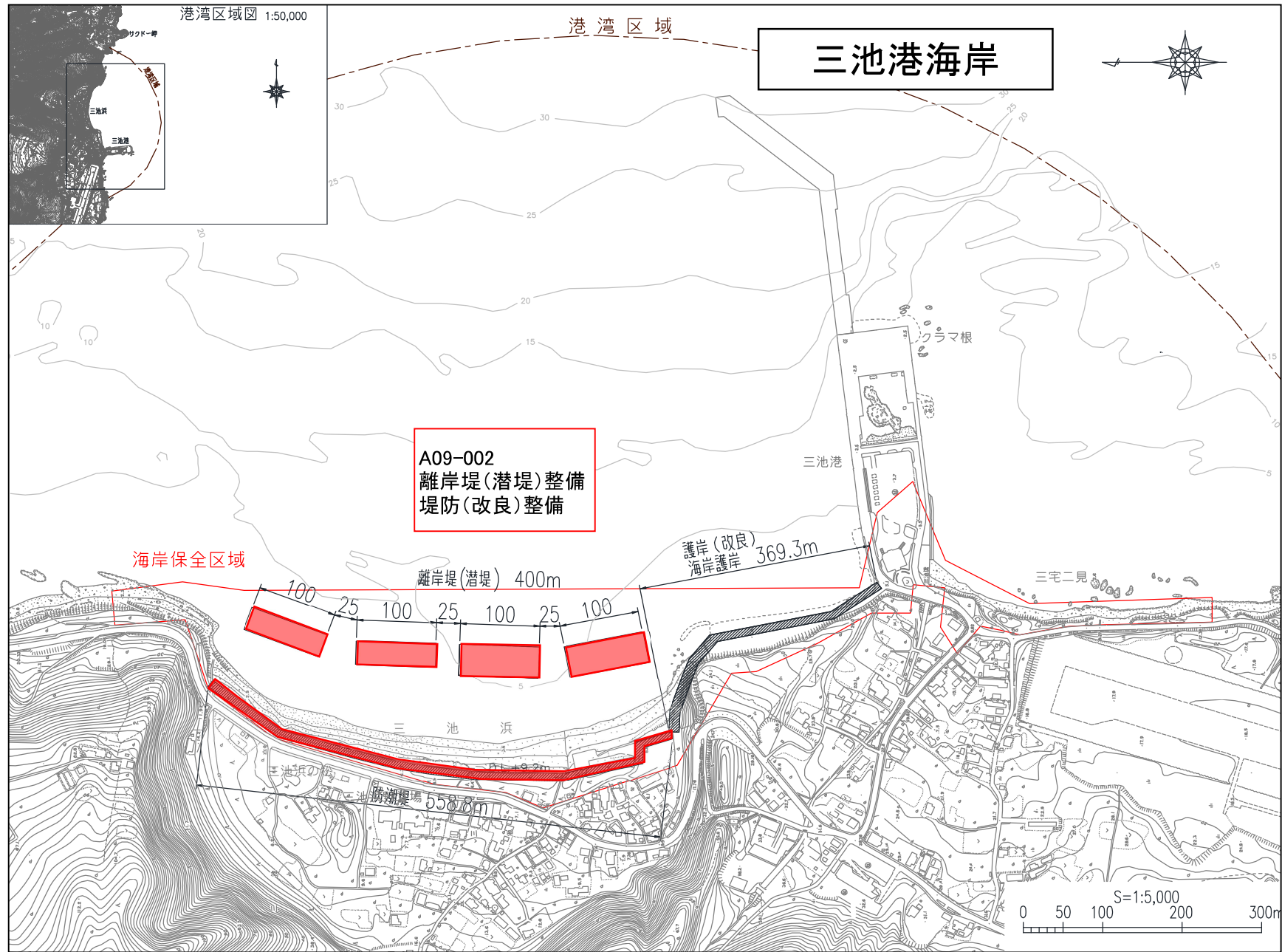
計画の名称 1 地域の振興を担う「みなと」づくり及び伊豆諸島地域における総合的な高潮・侵食・環境対策の推進(防災・安全)

計画の期間 令和 2 年度 ~ 令和 6 年度 交付対象 東京都



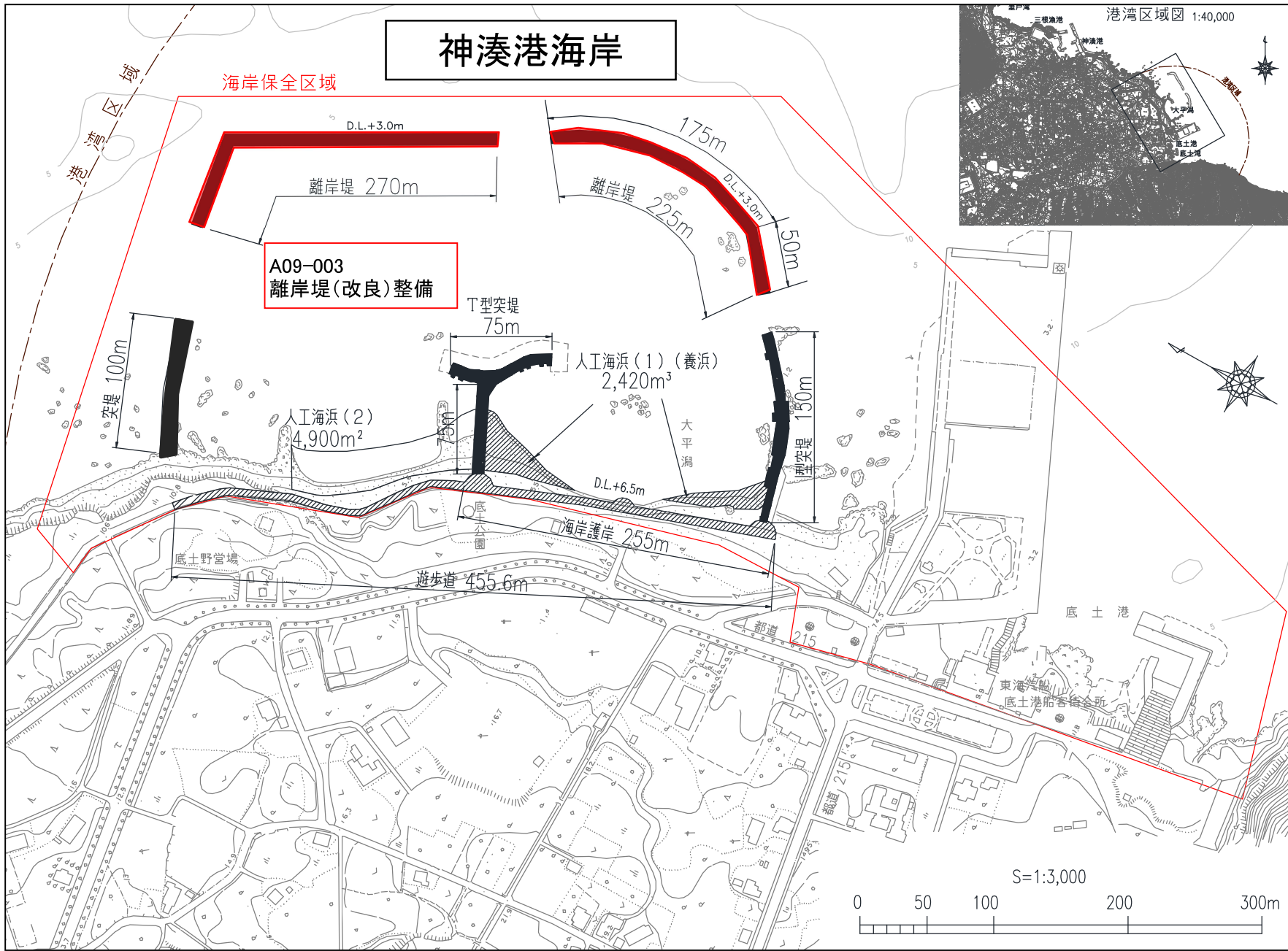
参考図面（防災・安全交付金）

計画の名称	1 地域の振興を担う「みなと」づくり及び伊豆諸島地域における総合的な高潮・侵食・環境対策の推進(防災・安全)		
計画の期間	令和 2 年度 ~ 令和 6 年度	交付対象	東京都



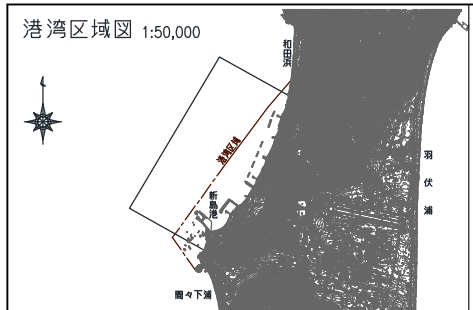
参考図面 (防災・安全交付金)

計画の名称	1 地域の振興を担う「みなと」づくり及び伊豆諸島地域における総合的な高潮・侵食・環境対策の推進(防災・安全)		
計画の期間	令和 2 年度 ~ 令和 6 年度	交付対象	東京都



参考図面（防災・安全交付金）

計画の名称	1 地域の振興を担う「みなと」づくり及び伊豆諸島地域における総合的な高潮・侵食・環境対策の推進(防災・安全)		
計画の期間	令和 2 年度 ~ 令和 3 年度	交付対象	東京都



新島港海岸

