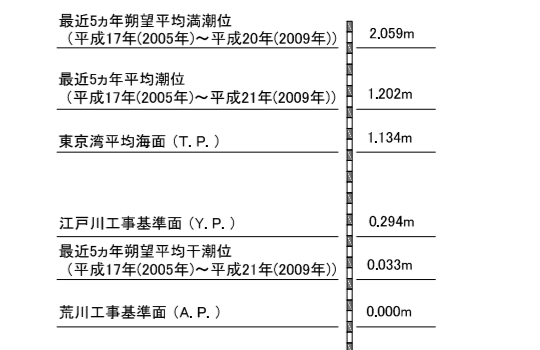
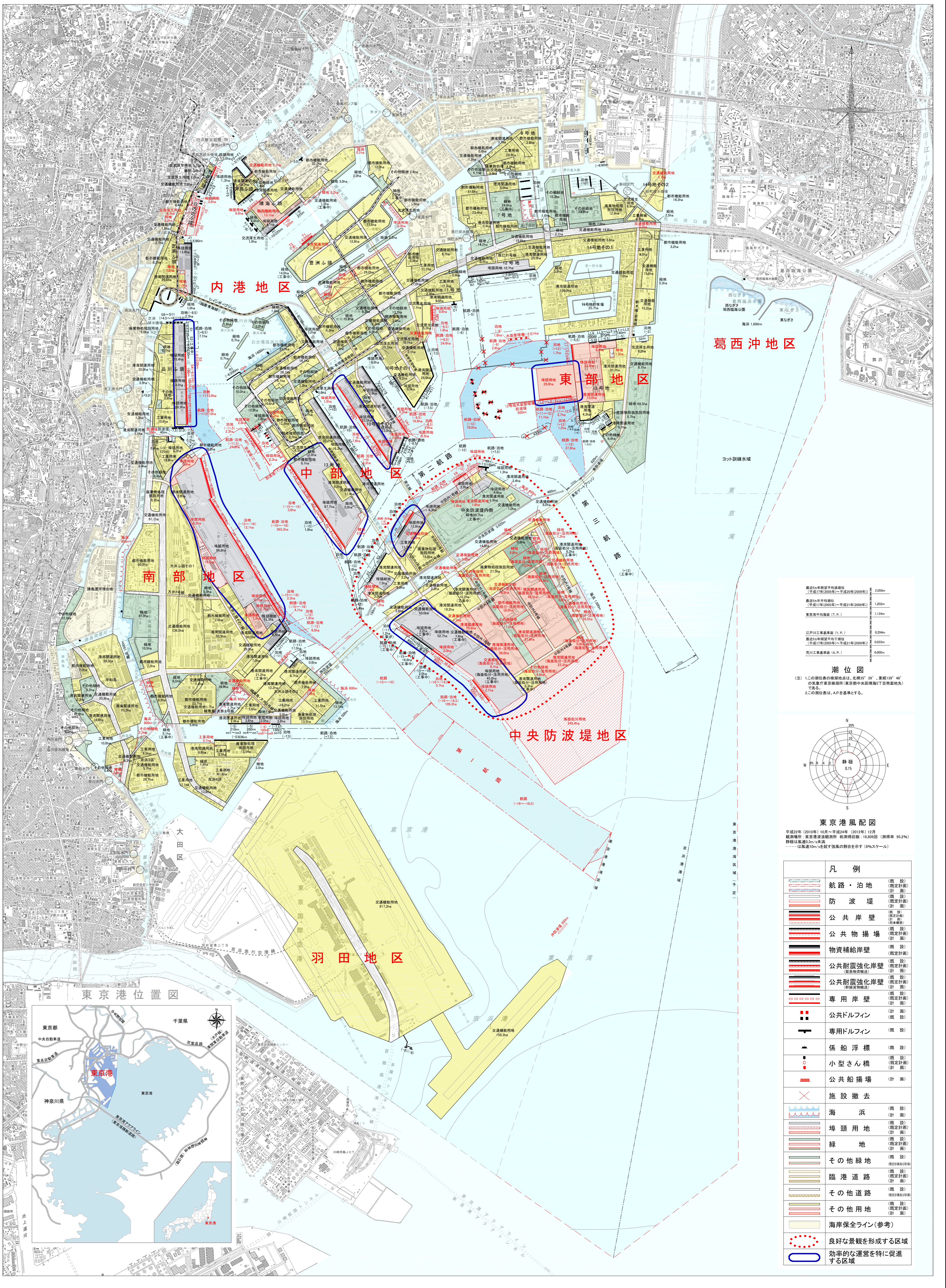
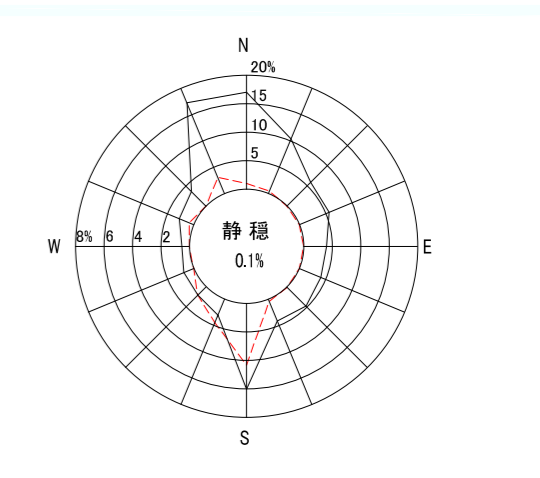


# 東京港港湾計画図



潮位図  
 (注) 1.この潮位表の観測地点は、北緯35°39'、東経139°46'の東京湾東京湾岸所(東京都中央区新富5丁目南端)である。  
 2.この潮位表は、A.P.基準とする。



東京港風配図  
 平成22年(2010年)10月~平成24年(2012年)12月  
 観測場所:東京湾東京湾岸所(観測所数:18,000回)  
 静風は風速0.3m/s未満  
 〓は風速10m/sを超す強風の割合を示す(8%スケール)

凡例	
	航路・泊地 (既設)
	防波堤 (既設)
	公共岸壁 (既設)
	公共物揚場 (既設)
	物資補給岸壁 (既設)
	公共耐震強化岸壁 (既設)
	公共耐震強化岸壁 (詳細貨物取扱) (既設)
	専用岸壁 (既設)
	公共ドルフィン (既設)
	専用ドルフィン (既設)
	係船浮標 (既設)
	小型さん橋 (既設)
	公共物揚場 (既設)
	施設撤去 (既設)
	海浜 (既設)
	埠頭用地 (既設)
	緑地 (既設)
	その他緑地 (既設)
	臨港道路 (既設)
	その他道路 (既設)
	その他用地 (既設)
	海岸安全ライン(参考)
	良好な景観を形成する区域
	効率的な運営を特に促進する区域

## 東京港位置図

