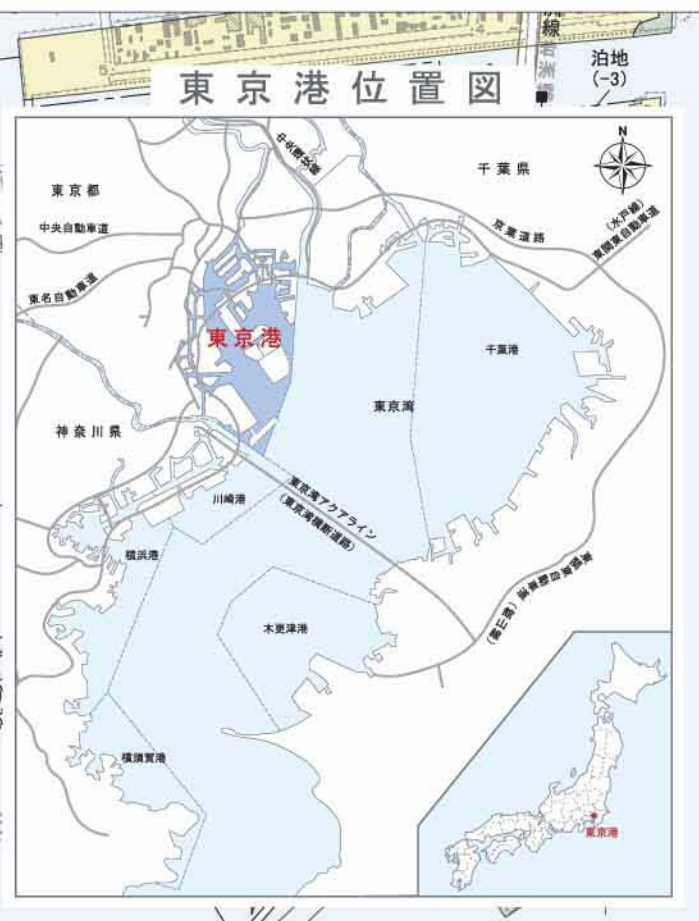
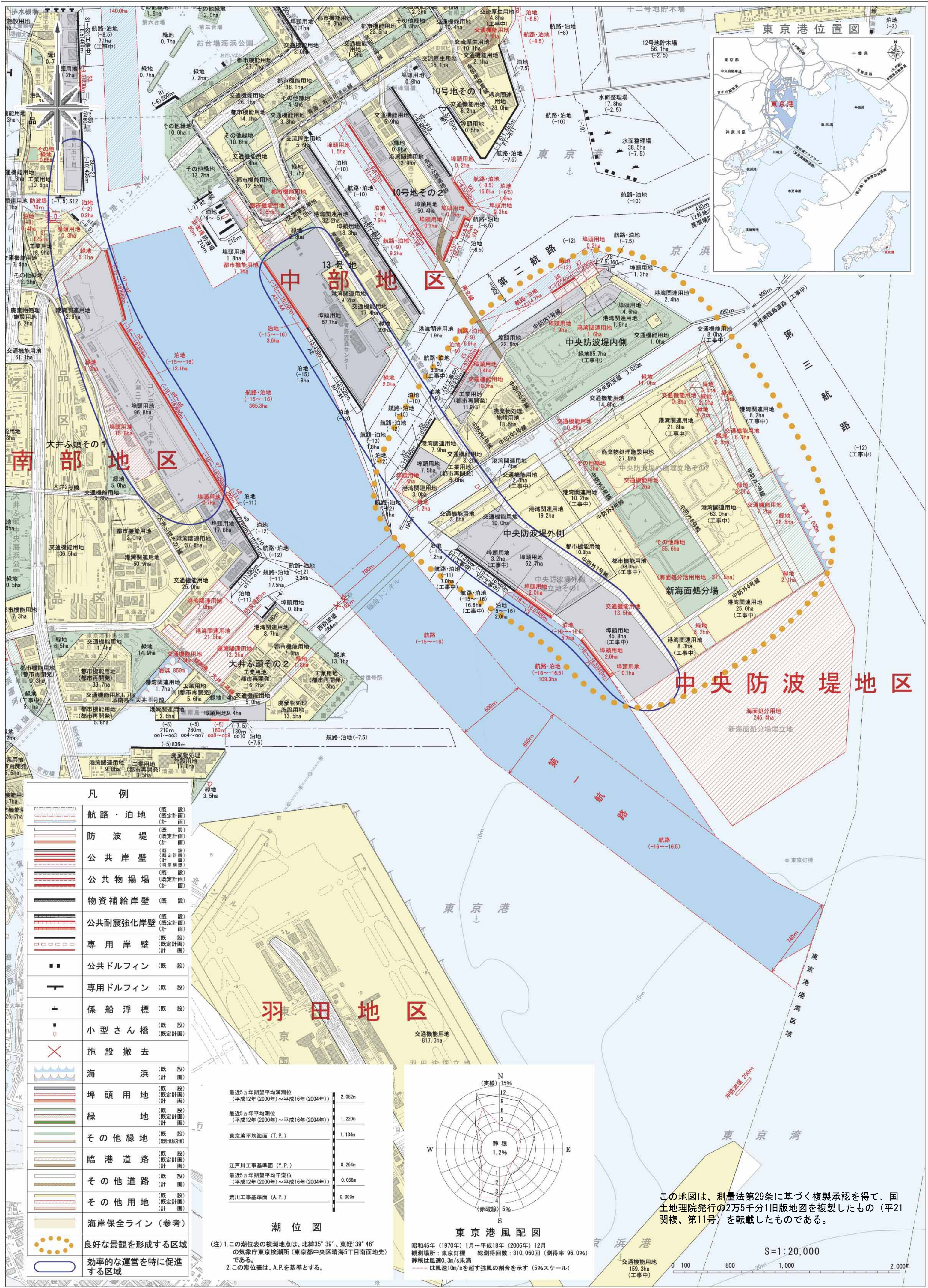
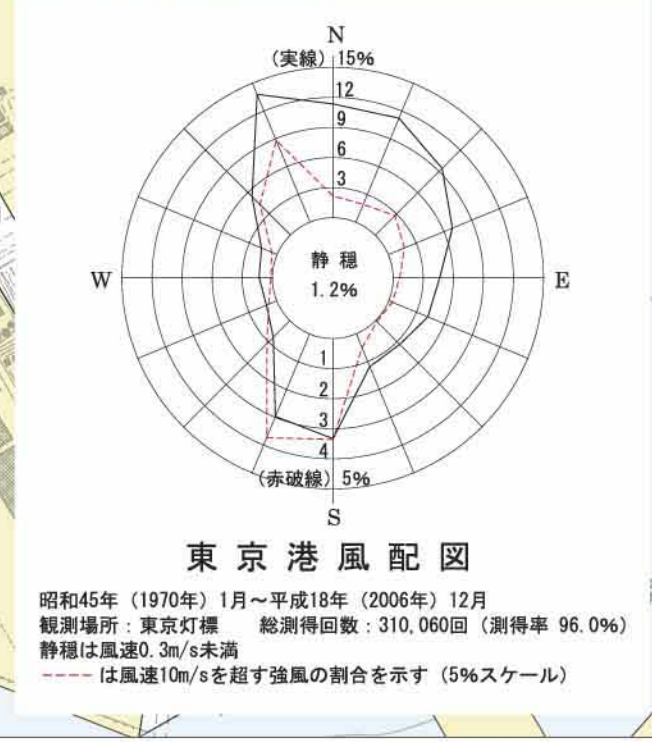
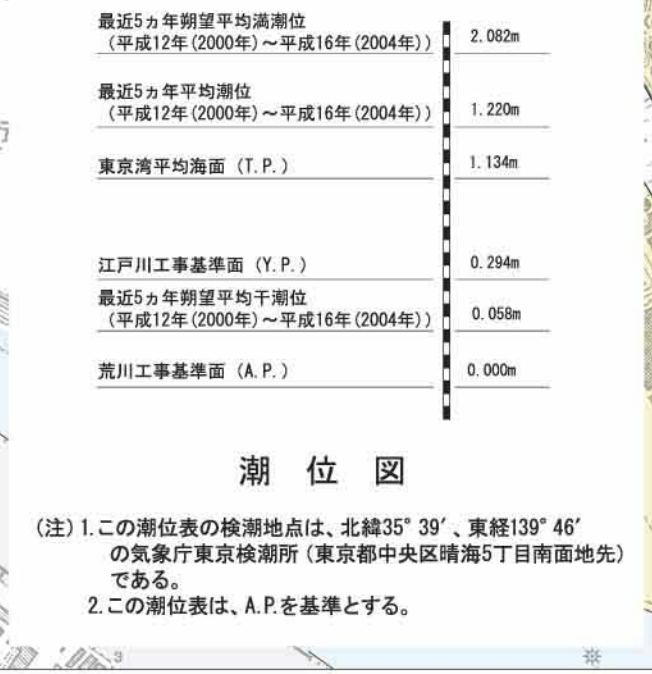


# 東京港港湾計画図



凡例	
	航路・泊地 (既設/既設計画/計画)
	防波堤 (既設計画/計画)
	公共岸壁 (既設/既設計画/計画)
	公共物揚場 (既設計画/計画)
	物資補給岸壁 (既設)
	公共耐震強化岸壁 (既設/既設計画/計画)
	専用岸壁 (既設/既設計画/計画)
	公共ドルフィン (既設)
	専用ドルフィン (既設)
	係船浮標 (既設)
	小型さん橋 (既設/既設計画)
	施設撤去
	海浜 (既設/計画)
	埠頭用地 (既設計画/計画)
	緑地 (既設/既設計画/計画)
	その他緑地 (既設/既設計画)
	臨港道路 (既設/既設計画/計画)
	その他道路 (既設/計画)
	その他用地 (既設/既設計画/計画)
	海岸保全ライン (参考)
	良好な景観を形成する区域
	効率的な運営を特に促進する区域



この地図は、測量法第29条に基づく複製承認を得て、国土地理院発行の2万5千分1旧版地図を複製したものである。(平21関復、第11号)を転載したものである。

S=1:20,000

0 100 500 1,000 2,000m

この地図は、国土地理院長の承認を得て、同院発行の2万5千分1旧版地図を複製したものである。(承認番号 平21関復、第11号)