

(案)
東京港港湾計画書

— 軽易な変更 —

平成 23 年 11 月

東京港港湾管理者
東京都

本計画書は、港湾法第三条の三の規定に基づき、

平成17年12月 第76回東京都港湾審議会

平成18年 2月 交通政策審議会第17回港湾分科会
の議を経、その後の変更については

平成18年12月 第77回東京都港湾審議会

平成19年 3月 交通政策審議会第23回港湾分科会

平成19年12月 第78回東京都港湾審議会

平成20年 3月 交通政策審議会第29回港湾分科会

平成20年12月 第80回東京都港湾審議会

平成21年 5月 第81回東京都港湾審議会

平成21年 7月 交通政策審議会第35回港湾分科会

平成22年 2月 第82回東京都港湾審議会

の議を経た東京港の港湾計画の軽易な変更をするものである。

目 次

変更理由	1
1 港湾環境整備施設計画	2
2 土地利用計画	3

変 更 理 由

周辺状況の変化に対応するため、南部地区の港湾環境整備施設計画及び土地利用計画を変更する。

1 港湾環境整備施設計画

周辺状況の変化に伴い、次のとおり緑地を計画する。

[港湾環境整備施設計画]

南部地区

(昭和島南緑道公園)

以下の施設を廃止する。

〔	既設		〕
	緑地	1 h a	

2 土地利用計画

周辺状況の変化に対応するため、南部地区の土地利用計画を次の通り変更する。

(単位：ha)


地区名 \ 用途	埠頭用地	港湾関連用地	工業用地	都市機能用地	交通機能用地	緑地	廃棄物処理 施設用地	合計
南部地区	(142) 142	(240) 240	(126) 126	154	(38) 287	(115) 155	(37) 37	(698) 1,141

注1：()は、港湾の開発、利用及び保全並びに港湾に隣接する区域の保全に、特に密接に関連する土地利用計画で内数である。

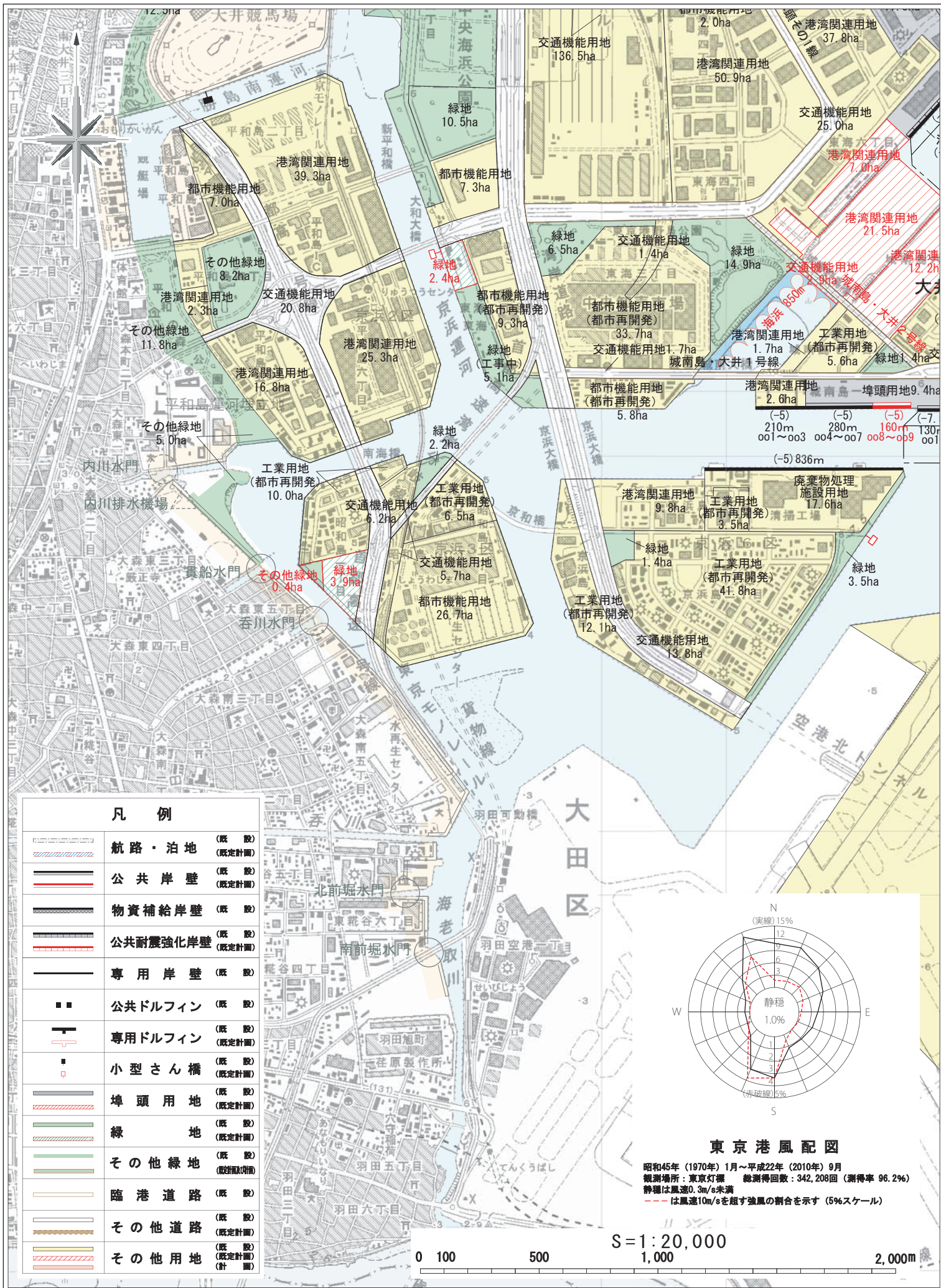
注2：端数整理のため、内訳の和は必ずしも合計とはならない。

東京港港湾計画位置図

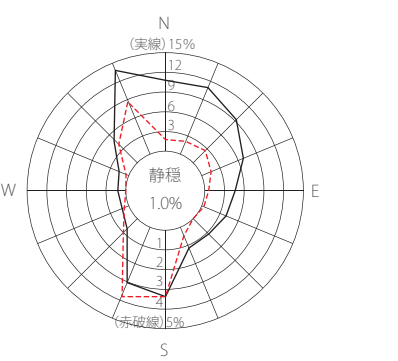


凡 例	
	計画変更箇所

東京港港湾計画図



凡 例	
	航路・泊地 (既 設) (既定計画)
	公共岸壁 (既 設) (既定計画)
	物資補給岸壁 (既 設)
	公共耐震強化岸壁 (既 設) (既定計画)
	専用岸壁 (既 設)
	公共ドルフィン (既 設)
	専用ドルフィン (既 設) (既定計画)
	小型さん橋 (既 設) (既定計画)
	埠頭用地 (既 設) (既定計画)
	緑 地 (既 設) (既定計画)
	その他緑地 (既 設) (取得取次)
	臨港道路 (既 設)
	その他道路 (既 設) (既定計画)
	その他用地 (既 設) (既定計画) (計 画)



東京港風配図
 昭和45年(1970年)1月~平成22年(2010年)9月
 観測場所: 東京灯標 総測回数: 342,208回 (測得率 96.2%)
 静穏は風速0.3m/s未満
 静穏は風速10m/sを越す強風の割合を示す(5%スケール)

S=1:20,000
 0 100 500 1,000 2,000m

この地図は、国土地理院長の承認を得て、同院発行の2万5千分1旧版地図を複製したものである。(承認番号 平23関複、第76号)