

第84回東京都港湾審議会資料

東京都海上公園計画の変更(案)

平成23年11月

東京都

目 次

1	案件位置図	1
2	東京都海上公園計画の変更	
	(1) 春海橋公園の既定計画の変更について	2
	(2) 昭和島南緑道公園の既定計画の廃止について	5
	(3) 大森緑道公園の既定計画の廃止について	8
3	東京都海上公園計画総括表	1 1
4	参考資料	1 2

1 案件位置図

昭和島南緑道公園



春海橋公園



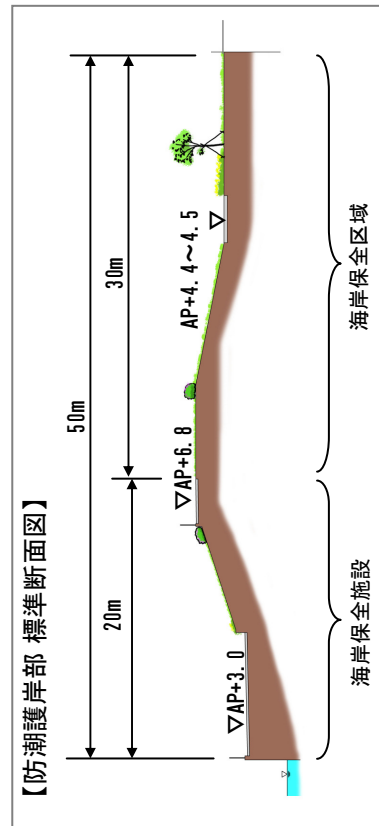

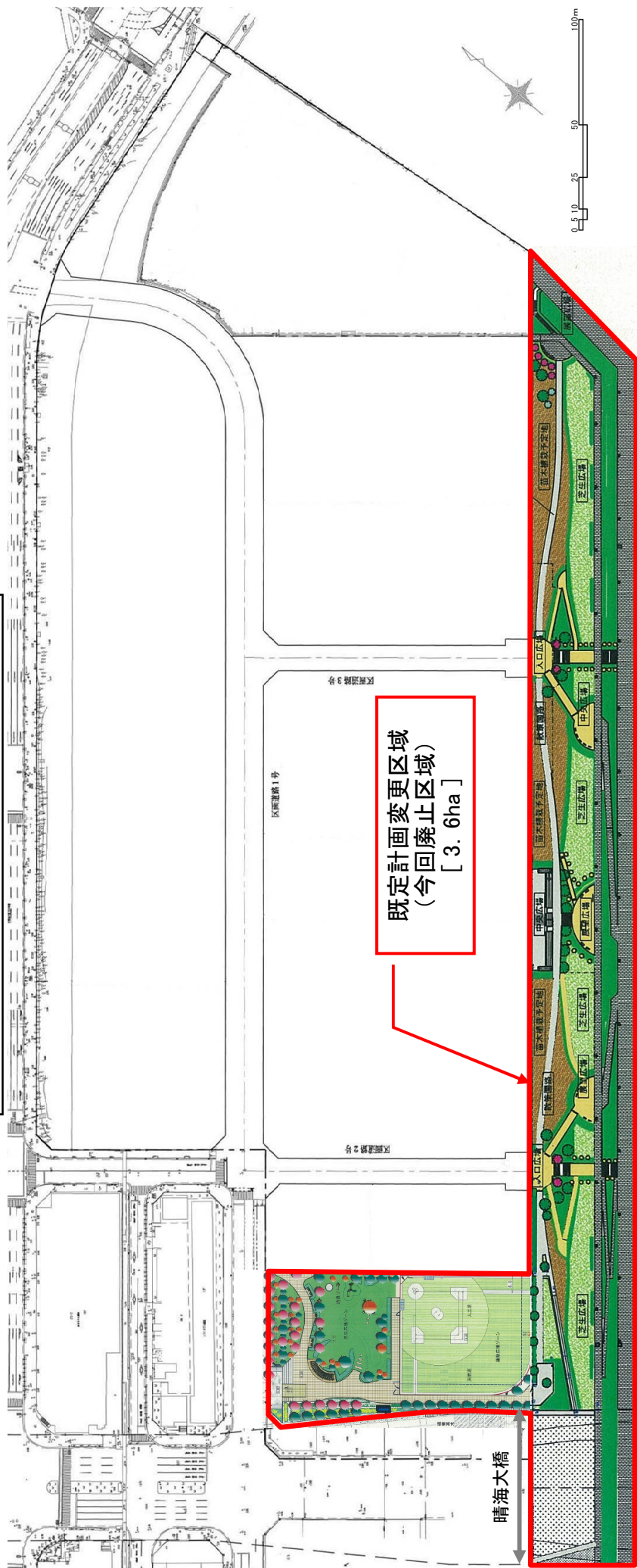
2 東京都海上公園計画の変更

(1) 春海橋公園の既定計画の変更について

[変更理由] 当公園の一部を中央区に移管することに伴い、海上公園計画を変更する。

名称	はるみばしこうえん 春海橋公園		種類	ふ頭公園	
所在地	中央区晴海二丁目・江東区豊洲二丁目				
区域	下図のとおり				
面積	変更計画	2.4 ha	陸域	2.0 ha	
			水域	0.4 ha	
	既定計画	6.0 ha	陸域	5.6 ha	
			水域	0.4 ha	
	今回変更計画増減	-3.6 ha	陸域	-3.6 ha	
			水域	0.0 ha	
主な海上公園の施設の種類の種類及び名称	既定計画 1 植樹帯などの自然環境の回復・保全のための施設 2 散策路 3 ベンチなどの休養施設 変更計画 変更なし				
備考	今回変更箇所は、中央区晴海二丁目地内である。				
交通手段の確保		大江戸線「勝どき駅」下車 都バス（都03・05、東12、錦13甲）晴海三丁目下車			

春海橋公園 (中央区晴海二丁目)



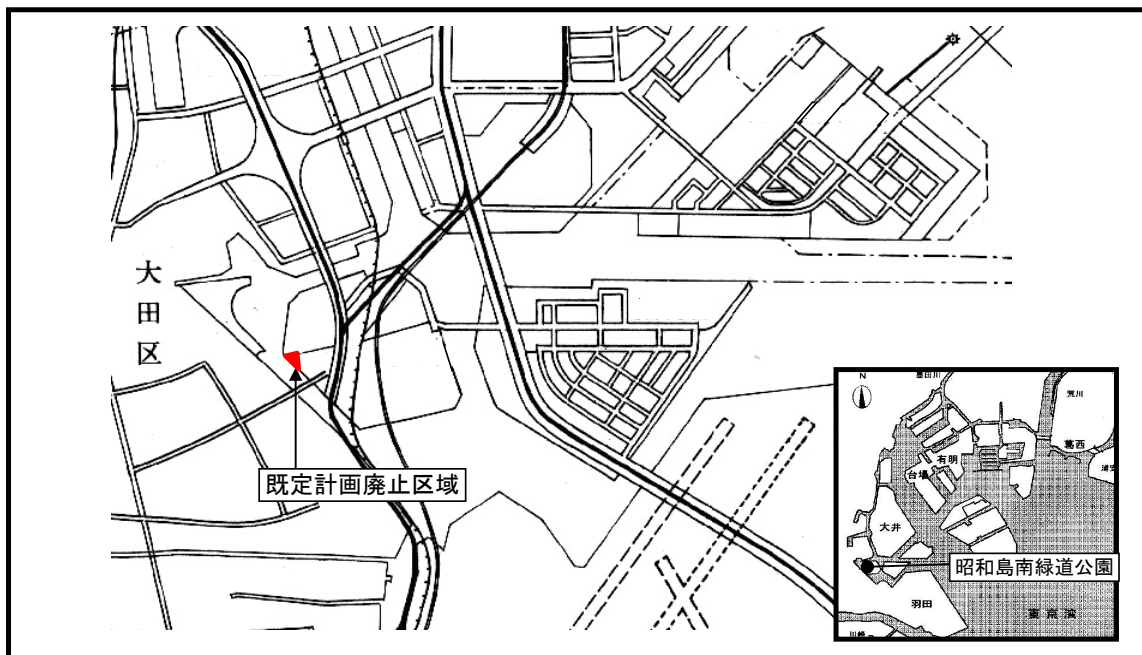
春海橋公園(中央区晴海二丁目) 航空写真



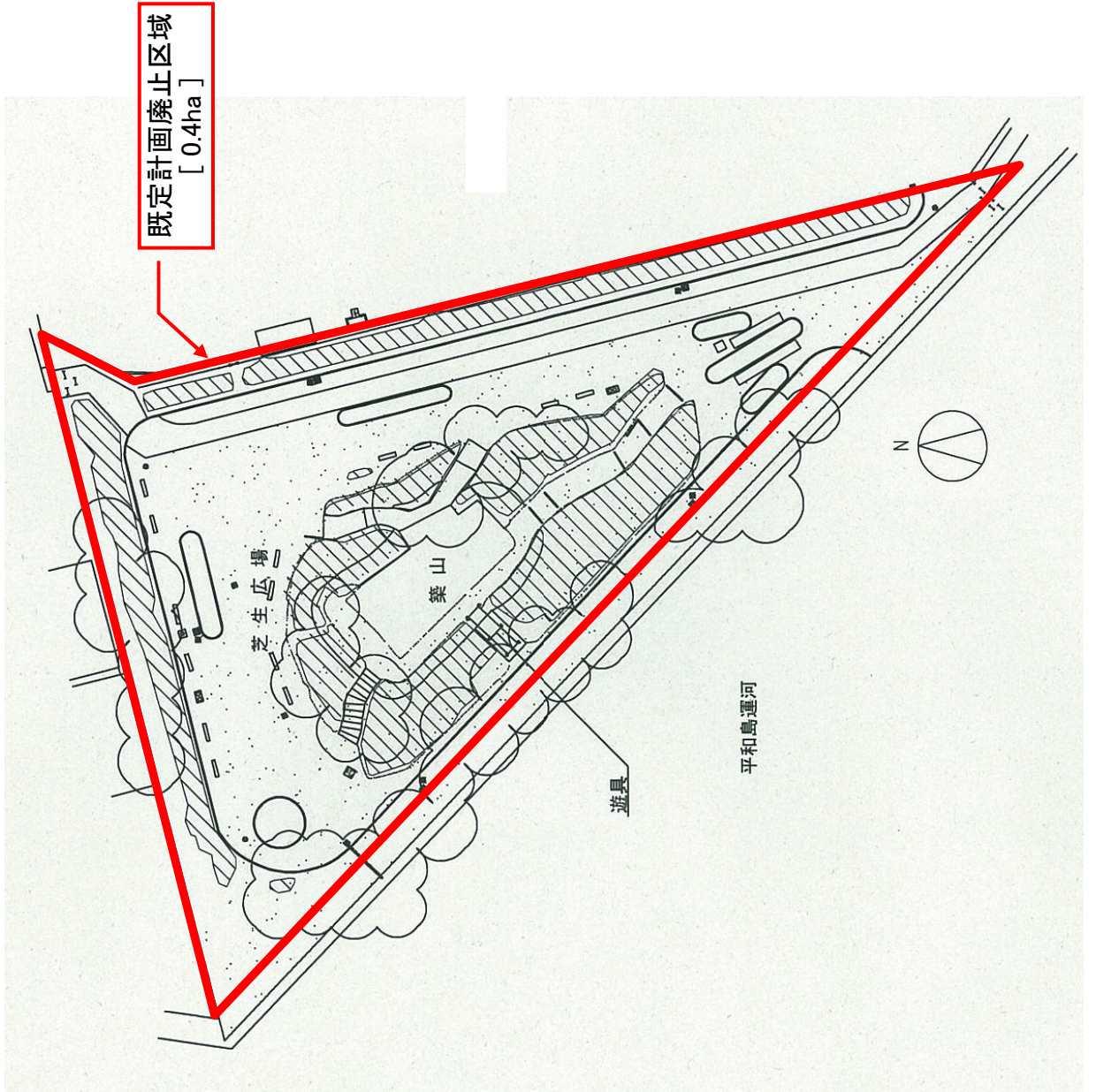
(2) 昭和島南緑道公園の既定計画の廃止について

[変更理由] 当公園を大田区に移管することに伴い、海上公園計画を廃止する。

名称	しょうわ しま みなみりょくどう こう えん 昭和島南緑道公園		種類	緑道公園	
所在地	大田区 昭和島一丁目				
区域	下図のとおり				
面積	変更計画	0.0 ha	陸域	0.0 ha	
			水域	— ha	
	既定計画	0.4 ha	陸域	0.4 ha	
			水域	— ha	
	今回変更計画増減	-0.4 ha	陸域	-0.4 ha	
			水域	— ha	
主な海上公園の施設の種類の種類及び名称	既定計画 1 植樹帯など自然環境の回復・保全のための施設 2 築山などの修景施設 3 芝生広場などの憩いの広場 4 ベンチなどの休養施設				
交通手段の確保	モノレール「昭和島駅」下車/徒歩5分 京急バスJR「大森駅」東口、京急「平和島駅」(森25、36)「昭和島グランド前」下車				



昭和島南緑道公園



現地写真



昭和島南緑道公園 航空写真

