



浜松町

月島

浜離宮
恩賜庭園

39. 晴海緑道公園
(未開園)

20. 春海橋公園

豊洲

19. 晴海ふ頭公園

37. 有明親水海浜公園
(未開園)

5. 辰巳の森
海浜公園

夢の島マリーナ

34. 夢の島緑道公園

38. 芝浦北ふ頭公園
(未開園)

晴海ふ頭

豊洲ふ頭

33. 辰巳の森緑道公園

新木場

葛西臨海公園

32. 有明北緑道公園

18. 新木場公園

35. 新木場緑道公園

21. 芝浦南ふ頭公園

レインボーブリッジ

30. シンボルプロ
ムナード公園

4. お台場海浜
公園

国際展示場前

7. 葛西海浜公園

22. 品川北ふ頭公園

台場

15. 水の広場
公園

23. 有明西ふ頭公園

天王洲アイル

品川ふ頭

29. 東八潮緑道公園

16. 青海中央ふ頭公園

13. 青海北ふ頭公園

31. 青海緑道公園

6. 若洲海浜公園

14. 青海南ふ頭公園

17. 暁ふ頭公園

24. 京浜運河緑道公園

青海コンテナふ頭

36. 海の森公園
(未開園)

東横ゲートブリッジ

25. 大井ふ頭緑道公園

大井ふ頭

8. みなとが丘ふ頭公園

中央防波堤内側埋立地

中央防波堤外側埋立地

1. 大井ふ頭中央
海浜公園

26. 東海緑道公園

10. 城南島ふ頭公園

3. 城南島海浜公園

9. 東海ふ頭公園

2. 東京港野鳥公園

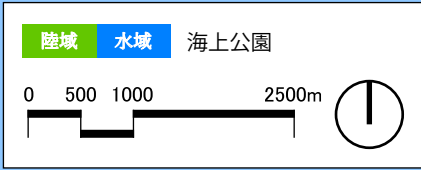
11. 京浜島ふ頭公園

27. 城南島
緑道公園

28. 京浜島緑道公園

12. 京浜島つばさ公園

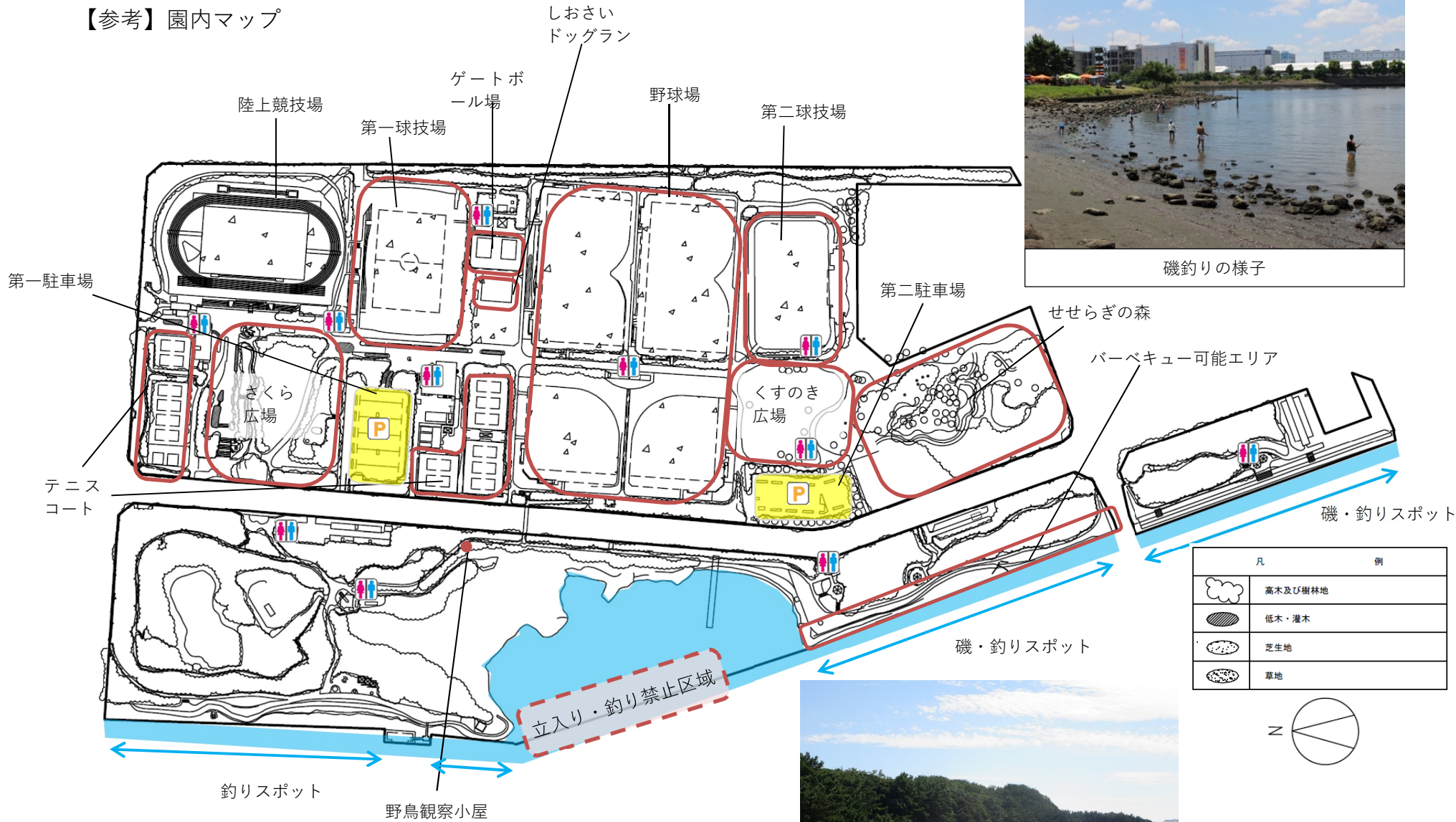
羽田空港
(東京国際空港)



01_大井ふ頭中央海浜公園

公園名称	大井ふ頭中央海浜公園		
開園面積	45.4ha（陸域：40.4ha、水域：5.0ha）		
種別	海浜公園	指定管理者	アメニス海上南部地区グループ
開園年月日	昭和 53 年 4 月 1 日	年間利用者数	約 68 万人（H28 年度）
所在地	スポーツの森：品川区八潮 4 丁目 1 番 19 号 なぎさの森：品川区八潮 4 丁目 2 番 1 号		
主要アクセス	東京モノレール：大井競馬場前/徒歩 7 分 都営バス（品 91）：品川駅港南口→品川シーサイド駅前→八潮南/徒歩 5 分 都営バス（井 92）：大井町駅東口→青物横丁→八潮南/徒歩 5 分 京浜急行バス（森 22）：大森駅→大森海岸→中央公園/徒歩 3 分		
駐車場	第一駐車場【有料】：190 台、第二駐車場【有料】：100 台		
公園の概況	「スポーツの森」と「なぎさの森」の 2 つのエリアがあります。東側の「スポーツの森」では、各種スポーツ施設が整っており、第三種公認陸上競技場は個人利用もできます。西側の「なぎさの森」には豊かな緑と水辺があり、森林浴、野鳥観察、釣り、バーベキューも楽しめます。 ※東京 2020大会の競技会場となります。		
主な利用施設や見どころなど			
レクリエーション	<p><スポーツの森></p> <ul style="list-style-type: none"> ・陸上競技場、野球場、テニスコート、ゲートボール場、第一球技場（70×130mのクレイグラウンド）、第二球技場（9467m²の人工芝グラウンド） ・さくら広場、くすのき広場、せせらぎの森 ・しおさいドッグラン <p><なぎさの森></p> <ul style="list-style-type: none"> ・バーベキュー可能エリア ・なぎさの森（野鳥観察小屋、観察壁） ・釣リスポット 		
便益施設	<ul style="list-style-type: none"> ・トイレ：スポーツの森…7 か所、なぎさの森…4 か所 ・授乳室：2 か所（なぎさの森） ・大井スポーツセンター（更衣室、シャワー室等） 		
その他	・なぎさの森管理舎		
周辺地域の概況	北側は中高層の集合住宅群である八潮団地に隣接しています。なぎさの森の西側は京浜運河であり、当公園の水域も含め自然豊かな水辺空間が形成されています。		
URL	東京港南部地区海上公園ガイド http://seaside-park.jp/park_ooisports/ http://seaside-park.jp/park_nagisa/		

【参考】園内マップ


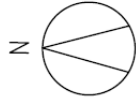


磯釣りの様子



なぎさの森

凡	例	凡	例
	高木及び樹林地		境界
	低木・灌木		柵
	芝生地		園路等
	草地		等高線



02_東京港野鳥公園

公園名称	東京港野鳥公園		
開園面積	24.9ha（陸域：24.2ha、水域：0.7ha）		
種別	海浜公園	指定管理者	東京港野鳥公園グループ
開園年月日	昭和 53 年 4 月 1 日	年間利用者数	約 4 万人（H28 年度）
所在地	大田区東海 3 丁目 1 番		
主要アクセス	東京モノレール：流通センター 京急バス（森 43）：大森駅→東京港野鳥公園 京急バス（森 24・25・32・36・45）：大森駅→野鳥公園		
駐車場	無料駐車場：40 台		
公園の概況	埋立地に自然形成された野鳥生息地を保全するために整備された公園です。 淡水池や干潟などで様々な生き物が観察できます。		
主な利用施設や見どころなど			
レクリエーション	<ul style="list-style-type: none"> ・潮入りの池、前浜干潟、淡水泥湿地（1号・2号観察小屋あり） ・東淡水池（東観察小屋あり） ・西淡水池（3号・4号観察小屋あり） ・ネイチャーセンター（常駐するレンジャーによる自然解説あり） ・自然学習センター ・自然生態園（小川、田んぼや畑、雑木林など） ・芝生広場、あずまや 		
便益施設	<ul style="list-style-type: none"> ・トイレ：4 箇所 ・授乳室：2 箇所 		
その他	管理事務所		
周辺地域の概況	周辺は東京貨物ターミナル駅など物流施設が集積するエリアです。南側は大田市場に隣接しています。西側では干潟の拡張を進めています。		
URL	東京港野鳥公園 http://www.wildbirdpark.jp/		

【参考】園内マップ




自然生態園の田んぼ



ネイチャーセンターからみた潮入りの池

東京港野鳥公園

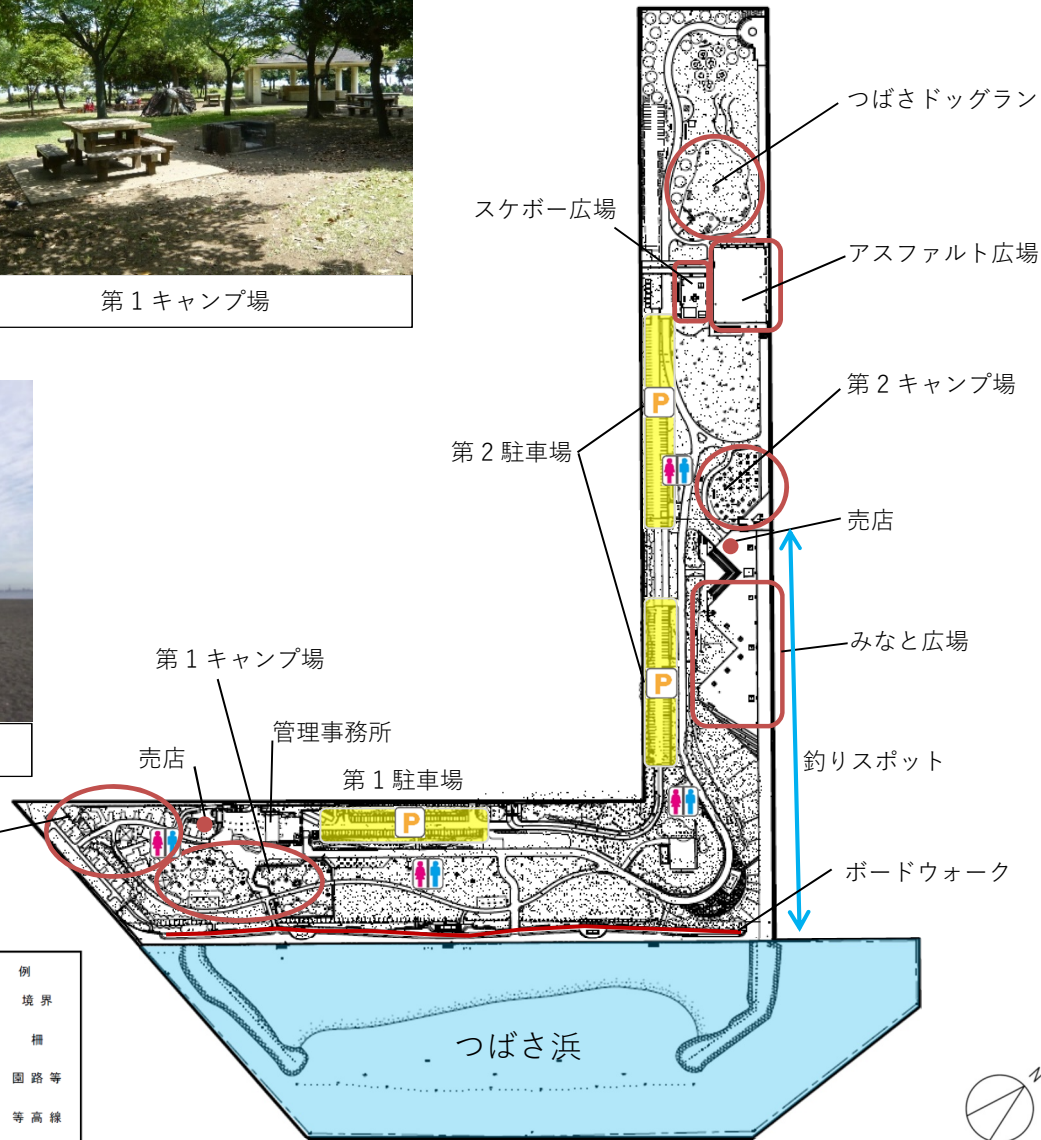
凡	例	凡	例
	高木及び樹林地		境界
	低木・灌木		柵
	芝生地		園路等
	草地		等高線



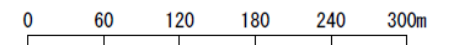
03_城南島海浜公園

公園名称	城南島海浜公園		
開園面積	20.0ha（陸域：12.4ha、水域：7.6ha）		
種別	海浜公園	指定管理者	アメニス海上南部地区グループ
開園年月日	平成3年7月6日	年間利用者数	約48万人（H28年度）
所在地	大田区城南島4丁目2番2号		
主要アクセス	京急バス（森32）：大森駅→城南島4丁目/徒歩3分		
駐車場	第1駐車場【有料】：85台（うち障害者用2台） 第2駐車場【有料】：189台（うち障害者用6台）		
公園の概況	羽田空港の北約1kmに位置する公園で、東京港に出入りする大型船や羽田空港を飛び立つ飛行機を間近に見ることができます。人工の砂浜、海に面した広場、キャンプ場、ドッグランなどがあります。		
主な利用施設や見どころなど			
レクリエーション	<ul style="list-style-type: none"> ・スケボー広場（スケートボード、インラインスケート、BMX利用者専用施設）、アスファルト広場 ・キャンプ場【有料予約制】（第1キャンプ場：20サイト、第2キャンプ場18サイト、オートキャンプ場：22サイト、ファイヤーサークル） ・つばさ浜（潮干狩り可、遊泳・釣不可）：砂浜延長約440m、幅最大75m ・みなと広場、芝生広場 ・ボードウォーク ・釣りスポット ・つばさドッグラン 		
便益施設	<ul style="list-style-type: none"> ・トイレ：4か所 ・売店：2か所 		
その他	<ul style="list-style-type: none"> ・管理事務所 		
周辺地域の概況	城南島の大部分は工業系の土地利用であり、公園周辺は工場団地となっています。		
URL	東京港南部地区海上公園ガイド http://seaside-park.jp/park_jonan/		

【参考】園内マップ



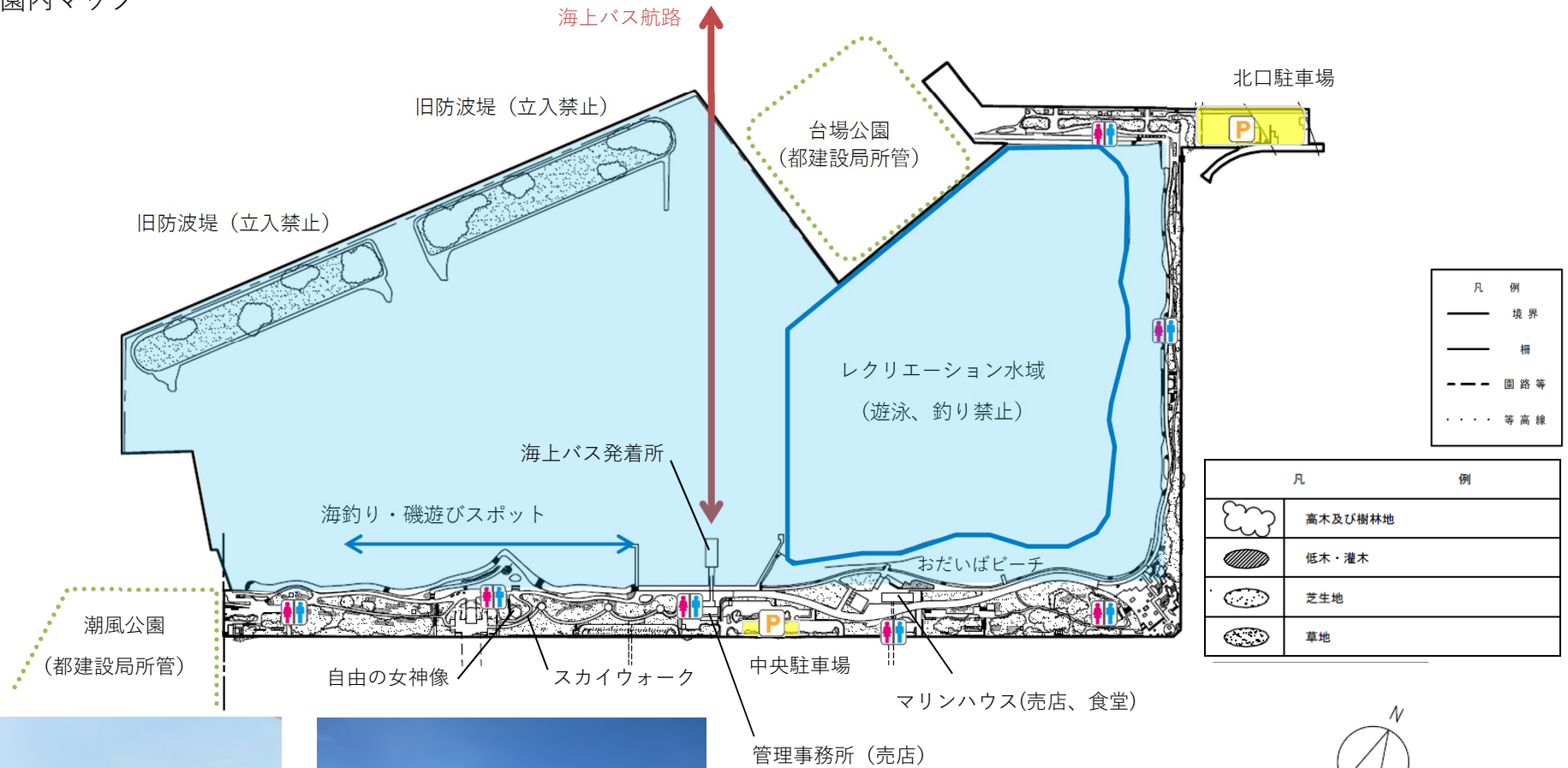
凡	例	凡	例
	高木及び樹林地		境界
	低木・灌木		柵
	芝生地		园路等
	草地		等高線



04_お台場海浜公園

公園名称	お台場海浜公園		
開園面積	51.1ha（陸域：7.5ha、水域：43.5ha）		
種別	海浜公園	指定管理者	東京臨海副都心グループ
開園年月日	昭和 50 年 12 月 1 日	年間利用者数	約 232 万人（H28 年度）
所在地	港区台場 1 丁目 4 番地		
主要アクセス	<p>ゆりかもめ：お台場海浜公園駅/徒歩 3 分</p> <p>ゆりかもめ：台場駅/徒歩 4 分</p> <p>りんかい線：東京テレポート駅/徒歩 7 分</p> <p>都営バス（海 01）：門前仲町 → 豊洲駅前 → お台場海浜公園駅前/徒歩 4 分</p> <p>都営バス（海 01）：門前仲町 → 豊洲駅前 → 台場駅前/徒歩 4 分</p> <p>水上バス（都観光）：日の出棧橋 → お台場海浜公園/徒歩すぐ</p>		
駐車場	<p>中央駐車場【有料】：101 台</p> <p>北口駐車場【有料】：244 台</p>		
公園の概況	<p>第三台場（砲台跡）に隣接し、静かな入江を囲んでいる公園です。砂浜遊びやウィンドサーフィン、港に行きかう船やレインボーブリッジの眺めなどを楽しむことができます。</p> <p>※東京 2020大会の競技会場となります。</p>		
主な利用施設や見どころなど			
レクリエーション	<ul style="list-style-type: none"> ・ランニングコース（4km） ・マリンスポーツ（ウィンドサーフィン、スタンドアップサーフィンなど） ・マリンハウスから見える景色、自由の女神像 ・磯、親水護岸、砂浜 ・海釣りや磯遊びスポットあり ・砲台跡、陣屋跡、火薬庫跡、かまど跡（台場公園内） 		
便益施設	<ul style="list-style-type: none"> ・トイレ：7 か所 ・授乳室：2 か所 ・マリンハウス（食堂・売店・シャワー・ロッカー） 		
その他	<ul style="list-style-type: none"> ・公園管理事務所（売店） 		
周辺地域の概況	臨海副都心に位置しており、周辺には観光スポットや商業施設が多くあります。		
URL	<p>海上公園なび／お台場海浜公園 & 台場公園</p> <p>http://www.tptc.co.jp/park/01_02</p>		

【参考】園内マップ



おだいばビーチ

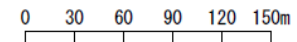
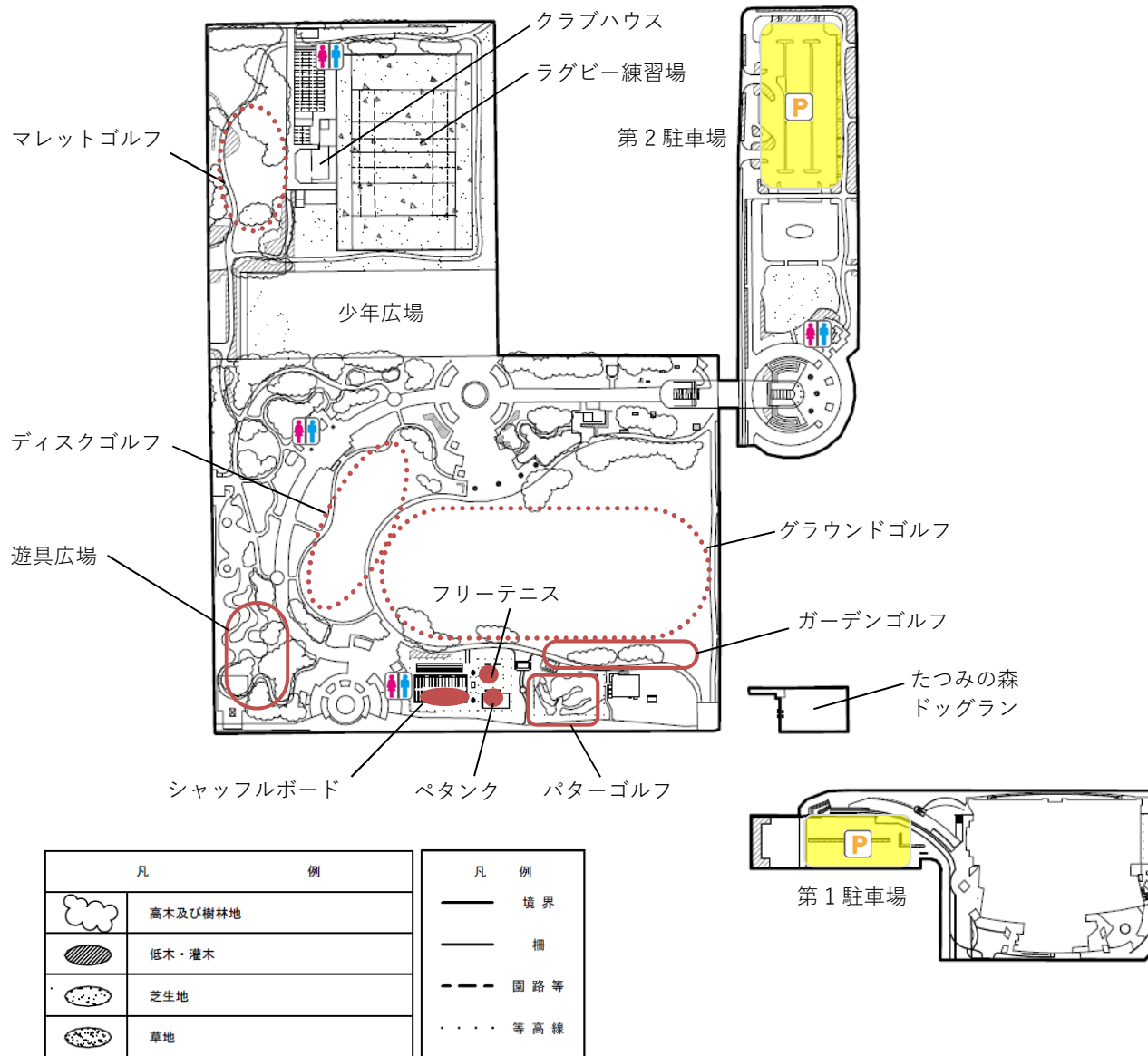


海上バス発着所

05_辰巳の森海浜公園

公園名称	辰巳の森海浜公園		
開園面積	16.9ha（陸域：16.9ha、水域：なし）		
種別	海浜公園	指定管理者	東京港埠頭株式会社
開園年月日	平成5年6月1日	年間利用者数	約14万人（H28年度）
所在地	江東区辰巳2丁目1番35号		
主要アクセス	JR京葉線：新木場駅/徒歩17分 東京メトロ有楽町線：辰巳駅/徒歩7分		
駐車場	第1駐車場【有料】：95台 第2駐車場【有料】：30台		
公園の概況	<p>パターゴルフやフリーテニスなど8種目のニュースポーツ施設がある公園です。ドッグランや遊具施設（すべり台やブランコ他）もあります。園内には、東京辰巳国際水泳場も立地しています。</p> <p>※東京2020大会の競技会場となります。</p>		
主な利用施設や見どころなど			
レクリエーション	<ul style="list-style-type: none"> ・ラグビー練習場（1面）及びクラブハウス ・バーベキュー広場（3～11月のみ） ・ニュースポーツ施設 <ul style="list-style-type: none"> マレットゴルフ：9ホール ディスクゴルフ：9ホール グラウンドゴルフ：8ホール フリーテニス：2面 ペタンク：2面 パターゴルフ：9ホール シャフルボード：12面 ガーデンゴルフ：9ホール ・少年広場：2面 ・遊具広場 ・つつみの森ドッグラン 		
便益施設	・トイレ：4か所		
その他	—		
周辺地域の概況	周辺には辰巳1丁目団地、東雲や豊洲のタワーマンションなど大規模な集合住宅があります。		
URL	海上公園ナビ／辰巳の森海浜公園 http://www.tptc.co.jp/park/03_01		

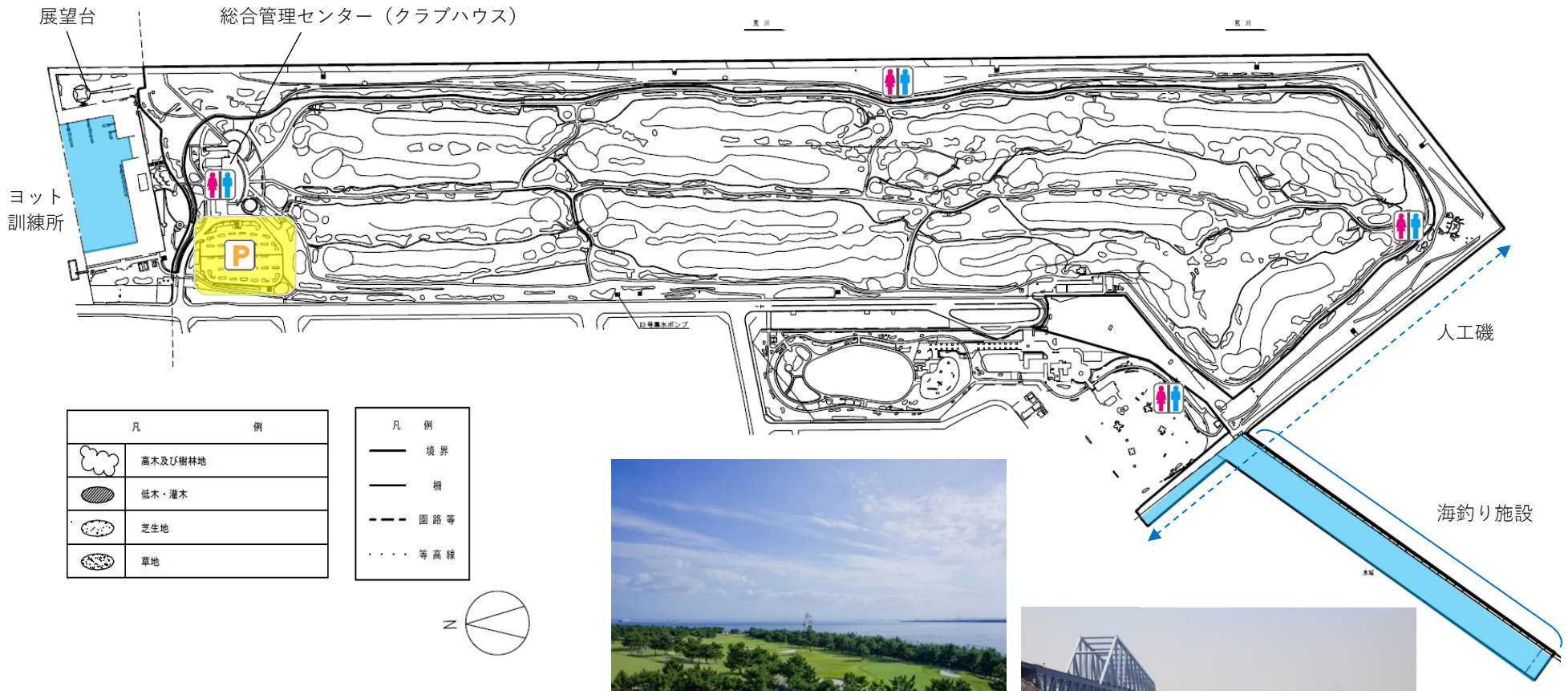
【参考】園内マップ



06_若洲海浜公園

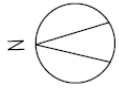
公園名称	若洲海浜公園		
開園面積	83.0ha（陸域：77.6ha、水域：5.4ha）		
種別	海浜公園	指定管理者	若洲シーサイドパークグループ
開園年月日	平成2年12月1日	年間利用者数	約30万人（H28年度）
所在地	江東区若洲3丁目1番2号		
主要アクセス	都営バス（基11）：東陽町駅前→新木場駅前→若洲ゴルフリンクス前/若洲キャンプ場前/徒歩2分 クラブバス：新木場→若洲ゴルフリンクス		
駐車場	駐車場【有料】：345台		
公園の概況	ゴルフ場（「若洲ゴルフリンクス」）があるほか、外周部は海に沿ったサイクリングロードになっています。海釣り施設や人工磯では釣りも楽しめます。東京ゲートブリッジを間近に見ることができます。		
主な利用施設や見どころなど			
レクリエーション	<ul style="list-style-type: none"> ・ゴルフ場※：18ホール（全長6906ヤード、パー72） ・ゴルフ練習場※：200ヤード、20打席 ・サイクリングロード ・海釣り施設、人工磯 ※若洲ゴルフリンクス内施設		
便益施設	<ul style="list-style-type: none"> ・トイレ：11か所（うち9か所はゴルフリンクス内） ・授乳室：1か所（ゴルフリンクス内） 		
その他	<ul style="list-style-type: none"> ・総合管理センター（クラブハウス）（若洲ゴルフリンクス内） 		
周辺地域の概況	公園の西側に江東区立若洲公園が隣接しています。		
URL	若洲海浜公園 http://www.tptc.co.jp/park/03_07		

【参考】園内マップ



凡	例
	高木及び樹林地
	低木・灌木
	芝生地
	草地

凡	例
	境界
	橋
	園路等
	等高線



0 60 120 180 240 300m



若洲ゴルフリンクス

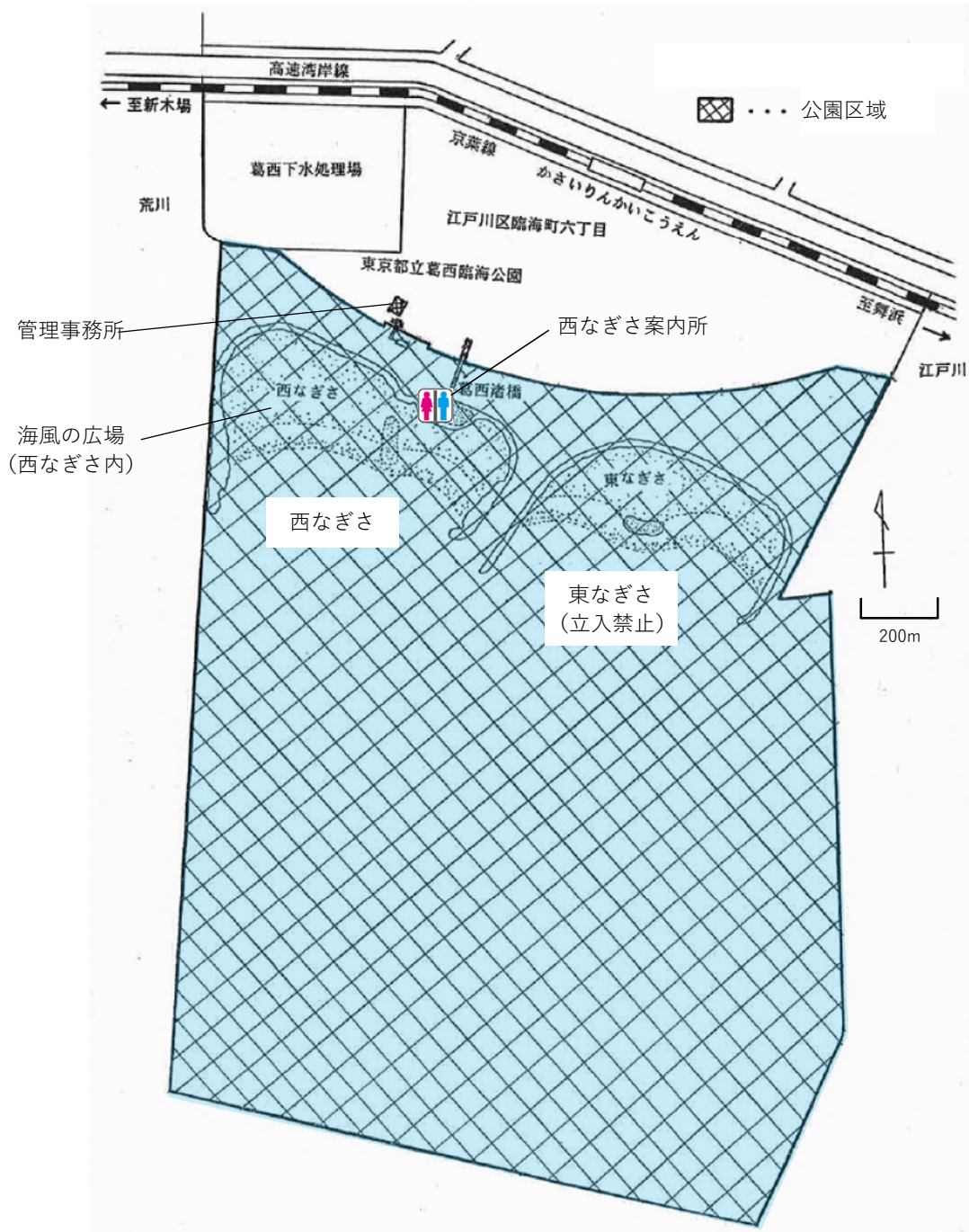


海釣り施設

07_葛西海浜公園

公園名称	葛西海浜公園		
開園面積	411.7ha（陸域：0.3ha、水域：411.5ha）		
種別	海浜公園	指定管理者	公益財団法人東京都公園協会
開園年月日	平成元年6月1日	年間利用者数	約57万人（H28年度）
所在地	江戸川区臨海町6丁目地先		
主要アクセス	JR京葉線：葛西臨海公園/徒歩15分 都営バス（臨海28甲）：一之江駅前→葛西臨海公園駅/徒歩12分 水上バス（葛西・お台場周遊）：お台場海浜公園→葛西臨海公園/徒歩7分 水上バス（浅草・葛西クルーズ）：浅草→葛西臨海公園/徒歩7分		
駐車場	有料駐車場（葛西臨海公園）：181台（うち障害者用18台）		
公園の概況	西なぎさと東なぎさの2つの人工の砂浜があります。西なぎさでは潮干狩りやバーベキューなどが楽しめます。東なぎさは環境保全のため立入禁止となっています。両なぎさ前面の干潟には多くの野鳥が飛来するため、ラムサール条約湿地の登録に向けた準備を進めています。		
主な利用施設や見どころなど			
レクリエーション	<ul style="list-style-type: none"> ・西なぎさ（延長：約830m、幅：最大200m） ・海風の広場（スポーツカイトなど海風を利用したスポーツ・レクリエーションが楽しめるエリア） ・固定式仮設テント：3基（西なぎさ案内所付近） 		
便益施設	<ul style="list-style-type: none"> ・トイレ：2か所 ・臨時売店（繁忙期の土日祝日のみ） 		
その他	<ul style="list-style-type: none"> ・管理事務所、西なぎさ案内所 		
周辺地域の概況	本公園の北側には、葛西臨海公園をはさんで、葛西トラックターミナルなどの物流施設のほか、江戸川区のスポーツ施設（臨海球技場等）や住宅地（臨海町、南葛西町）もあります。		
URL	公園へ行こう！／葛西海浜公園 https://www.tokyo-park.or.jp/park/format/index027.html		

【参考】園内マップ



西なぎさ

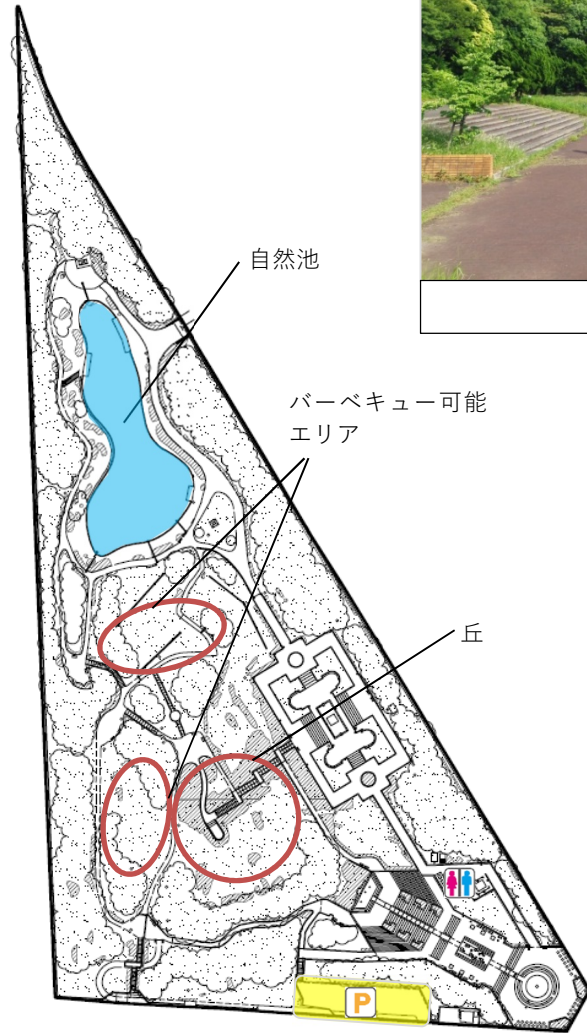


上空から見た本公園

08_みなとが丘ふ頭公園

公園名称	みなとが丘ふ頭公園		
開園面積	5.0ha（陸域：5.0ha、水域：なし）		
種別	ふ頭公園	指定管理者	アメニス海上南部地区グループ
開園年月日	昭和 52 年 1 月 20 日	年間利用者数	—
所在地	品川区八潮 3 丁目		
主要アクセス	都営バス（品 98 甲・乙）：品川駅港南口 → 6 号バース前/徒歩 2 分 都営バス（井 98）：大井町駅東口 → 青物横丁 → 東京税関大井出張所前/徒歩 2 分		
駐車場	公園内駐車場：18 台		
公園の概況	港の背後にある小高い丘を中心とした公園です。丘の上からコンテナふ頭などが眺められます。		
主な利用施設や見どころなど			
スポーツなど 自然	<ul style="list-style-type: none"> ・バーベキュー可能エリア ・自然池 ・野鳥観察 		
便益施設	・トイレ：1 か所		
管理施設	—		
周辺地域の概況	公園周辺は準工業地域に指定されており、東側に大井ふ頭、西側に東京貨物ターミナル駅があります		
URL	東京港南部地区海上公園ガイド http://seaside-park.jp/otherpark		

【参考】園内マップ



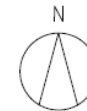
園内広場



自然池



園内からの眺め



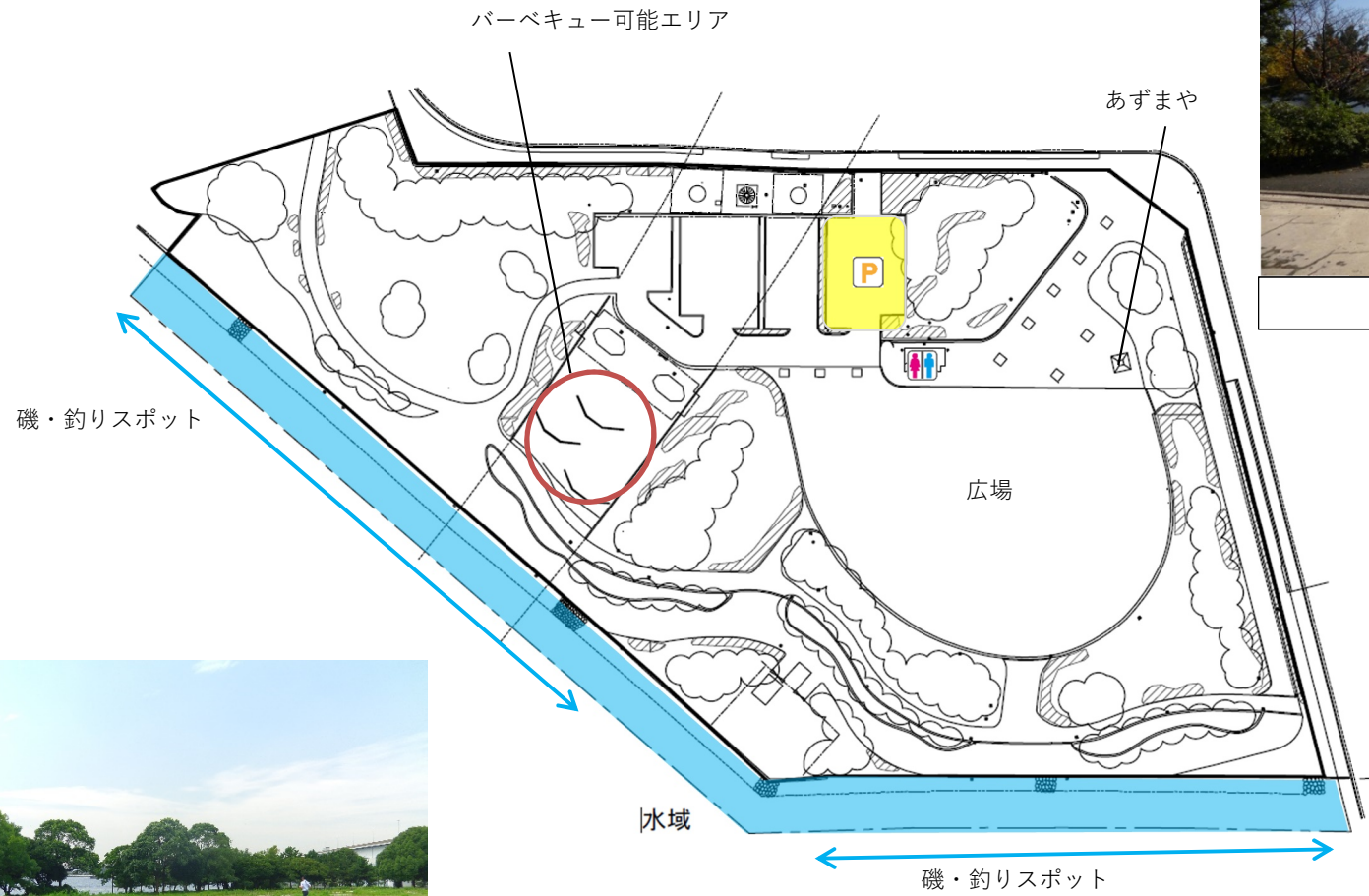
凡	例	凡	例
	高木及び樹林地		境界
	低木・灌木		橋
	芝生地		園路等
	草地		等高線



09_東海ふ頭公園

公園名称	東海ふ頭公園		
開園面積	2.3ha（陸域：2.1ha、水域：0.2ha）		
種別	ふ頭公園	指定管理者	アメニス海上南部地区グループ
開園年月日	平成6年11月1日	年間利用者数	—
所在地	大田区東海2丁目		
主要アクセス	京急バス（森24・25・32・36・45）：大森駅 → 京浜大橋/徒歩3分		
駐車場	無料駐車場：15台		
公園の概況	海に面した広場があります。護岸は緩傾斜の石積になっており、水辺にアプローチできます。		
主な利用施設や見どころなど			
レクリエーション	<ul style="list-style-type: none"> ・バーベキュー可能エリア ・磯 ・釣リスポット 		
便益施設	トイレ：1か所		
管理施設	—		
周辺地域の概況	周辺は工業系の土地利用であり、公園の西～南側は京浜運河、北側から東側は大田市場をはじめとする流通業務の関連施設があります。		
URL	東京港南部地区海上公園ガイド http://seaside-park.jp/otherpark		

【参考】園内マップ

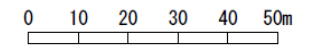


園内から運河の眺め



広場

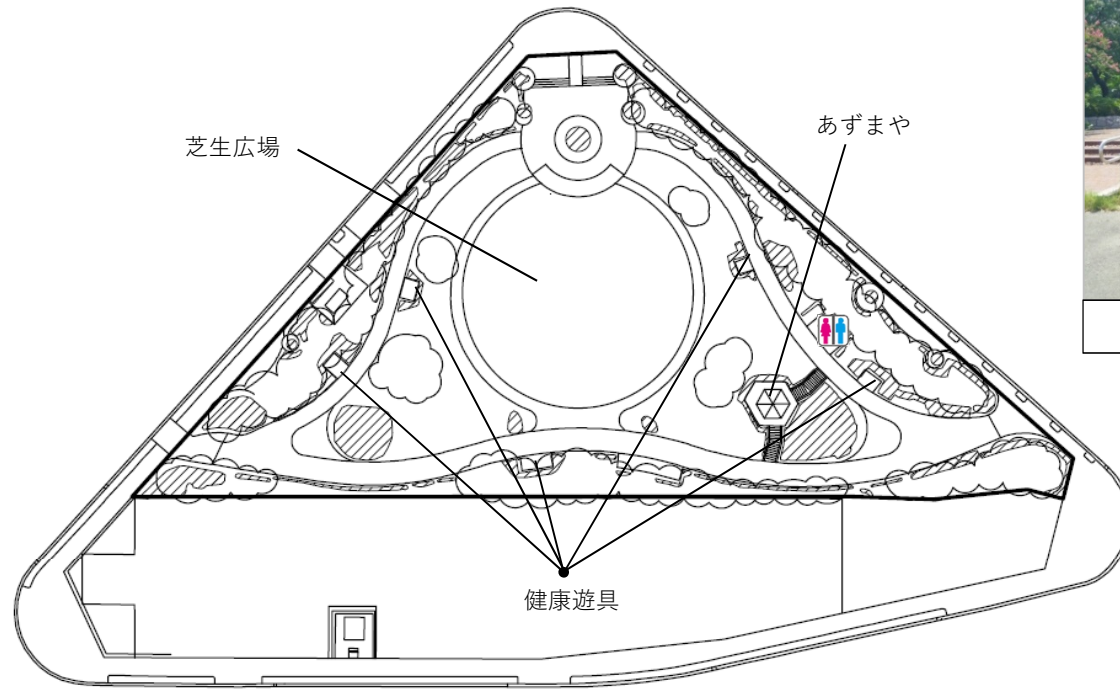
凡	例	凡	例
	高木及び樹林地		境界
	低木・灌木		柵
	芝生地		園路等
	草地		等高線



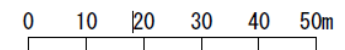
10_城南島ふ頭公園

公園名称	城南島ふ頭公園		
開園面積	0.7ha（陸域：0.7ha、水域：なし）		
種別	ふ頭公園	指定管理者	アメニス海上南部地区グループ
開園年月日	平成4年11月1日	年間利用者数	—
所在地	大田区城南島2丁目		
主要アクセス	京急バス（森32）：大森駅→平和島駅→流通センター前→建材埠頭/徒歩3分		
駐車場	なし		
公園の概況	芝生広場のある小規模な公園です。		
主な利用施設や見どころなど			
レクリエーション	<ul style="list-style-type: none"> ・芝生広場 ・健康遊具 		
便益施設	トイレ：1か所		
管理施設	—		
周辺地域の概況	城南島の大部分は工業系の土地利用であり、公園周辺は工場団地となっています。		
URL	東京港南部地区海上公園ガイド http://seaside-park.jp/otherpark/#otherP03		

【参考】園内マップ



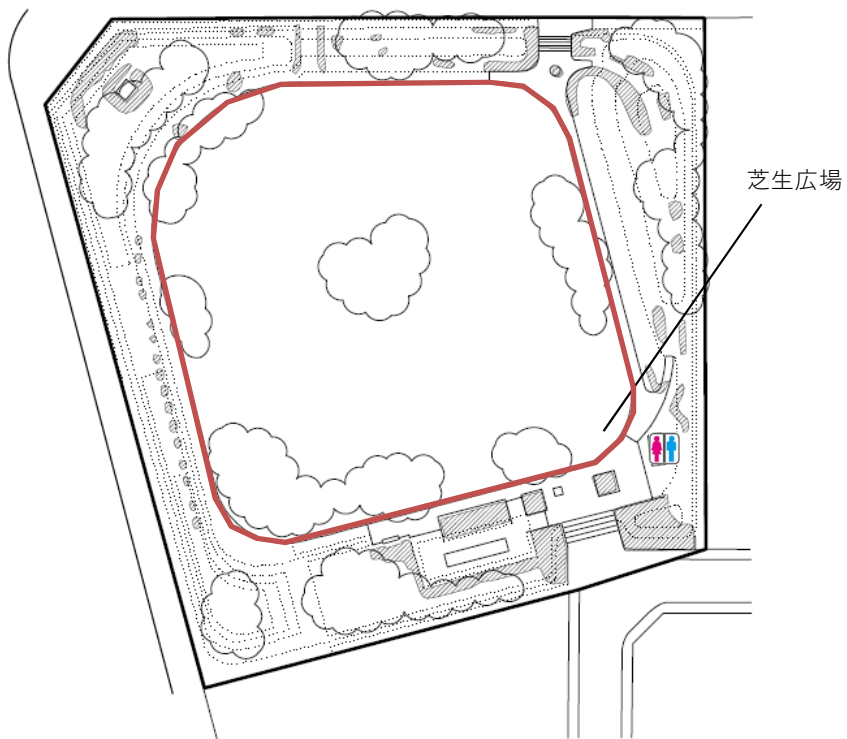
凡	例	凡	例
	高木及び樹林地		境界
	低木・灌木		柵
	芝生地		園路等
	草地		等高線



11_京浜島ふ頭公園

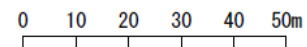
公園名称	京浜島ふ頭公園		
開園面積	1.3ha（陸域：1.3ha、水域：なし）		
種別	ふ頭公園	指定管理者	アメニス海上南部地区グループ
開園年月日	昭和 55 年 4 月 1 日	年間利用者数	—
所在地	大田区京浜島 2 丁目		
主要アクセス	京急バス（森 24・36・45）：大森駅→大森海岸駅→平和島駅→流通センター前/徒歩 2 分		
駐車場	なし		
公園の概況	芝生の広場がある小規模な公園です。		
主な利用施設や見どころなど			
レクリエーション	・芝生広場		
便益施設	・トイレ：1 か所		
管理施設	—		
周辺地域の概況	周辺は京浜島工業団地となっています。本公園は、京浜島緑道公園、京浜島つばさ公園とともに京浜島内の緑地を形成しています。		
URL	東京港南部地区海上公園ガイド http://seaside-park.jp/otherpark/#otherP03		

【参考】園内マップ



芝生広場

凡	例	凡	例
	高木及び樹林地		境界
	低木・灌木		柵
	芝生地		園路等
	草地		等高線



12_京浜島つばさ公園

公園名称	京浜島つばさ公園		
開園面積	2.5ha（陸域：2.5ha、水域：なし）		
種別	ふ頭公園	指定管理者	アメニス海上南部地区グループ
開園年月日	昭和 54 年 4 月 1 日	年間利用者数	—
所在地	大田区京浜島 2 丁目		
主要アクセス	京急バス（森 24・36・45）：大森駅→大森海岸駅→平和島駅→流通センター前/徒歩すぐ		
駐車場	18 台（A・B 駐車場の合計）		
公園の概況	・羽田空港に隣接する京浜島の海岸線にある公園です。離着陸する飛行機を眺められます。		
主な利用施設や見どころなど			
レクリエーション	<ul style="list-style-type: none"> ・バーベキュー可能エリア ・展望台（3 か所） ・釣リスポット 		
便益施設	トイレ：2 か所		
管理施設	—		
周辺地域の概況	周辺は京浜島工業団地となっています。本公園は、京浜島ふ頭公園、京浜島緑道公園とともに京浜島内の緑地を形成しています。		
URL	東京港南部地区海上公園ガイド http://seaside-park.jp/otherpark		

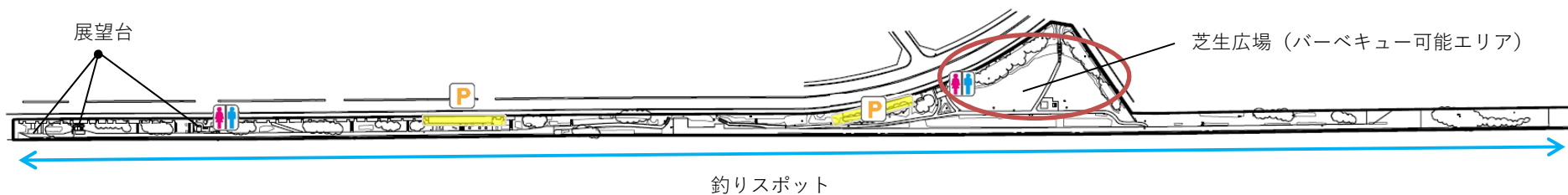
【参考】園内マップ



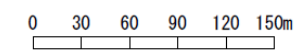
約 1km の海岸線（南方向）



芝生広場



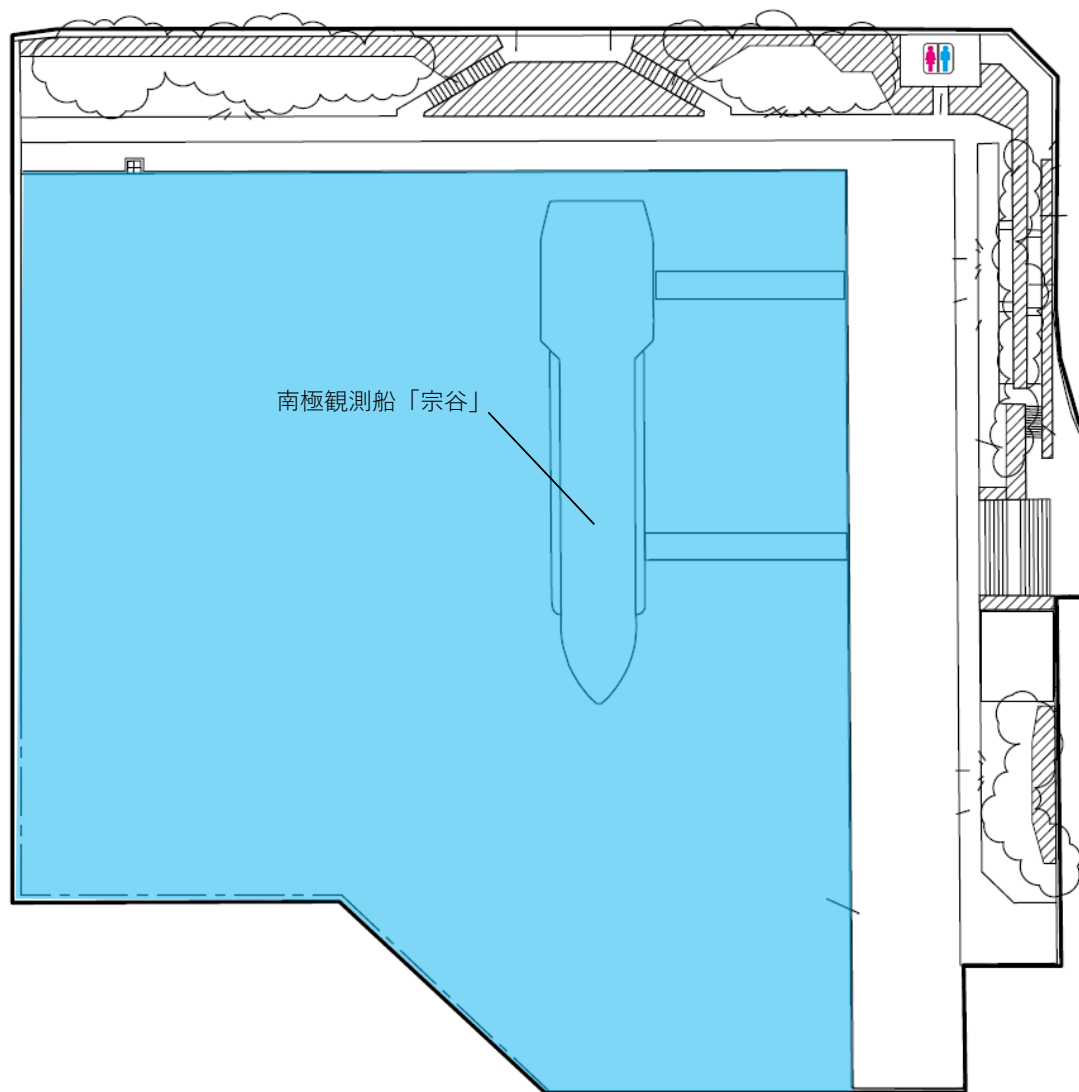
凡	例	凡	例
	高木及び樹林地		境界
	低木・灌木		柵
	芝生地		園路等
	草地		等高線




13_青海北ふ頭公園【一部休園中】

公園名称	青海北ふ頭公園		
開園面積	2.6ha（陸域：0.5ha、水域：2.0ha）		
種別	ふ頭公園	指定管理者	東京臨海副都心グループ
開園年月日	平成8年4月1日	年間利用者数	—
所在地	江東区青海2丁目		
主要アクセス	ゆりかもめ：船の科学館/徒歩3分		
駐車場	なし		
公園の概況	<p>青海南ふ頭公園と東八潮緑道公園を結ぶ海沿いの公園です。本公園沿いには、日本初の南極観測船「宗谷」が停泊しています。夜はコンテナ船やガントリークレーンなど東京港の夜景を楽しむことができます。</p> <p>※新客船ふ頭整備工事のため、現在、公園内の一部を休園中です。</p>		
主な利用施設や見どころなど			
レクリエーション	・眺望スポット（夜景など）		
便益施設	・トイレ：1か所		
その他	—		
周辺地域の概況	臨海副都心に位置しており、周辺には観光スポットや商業施設が多くあります。		
URL	海上公園ナビ／青海北ふ頭公園 http://www.tptc.co.jp/park/01_06		

【参考】園内マップ

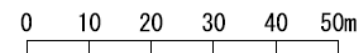


南極観測船「宗谷」



園内

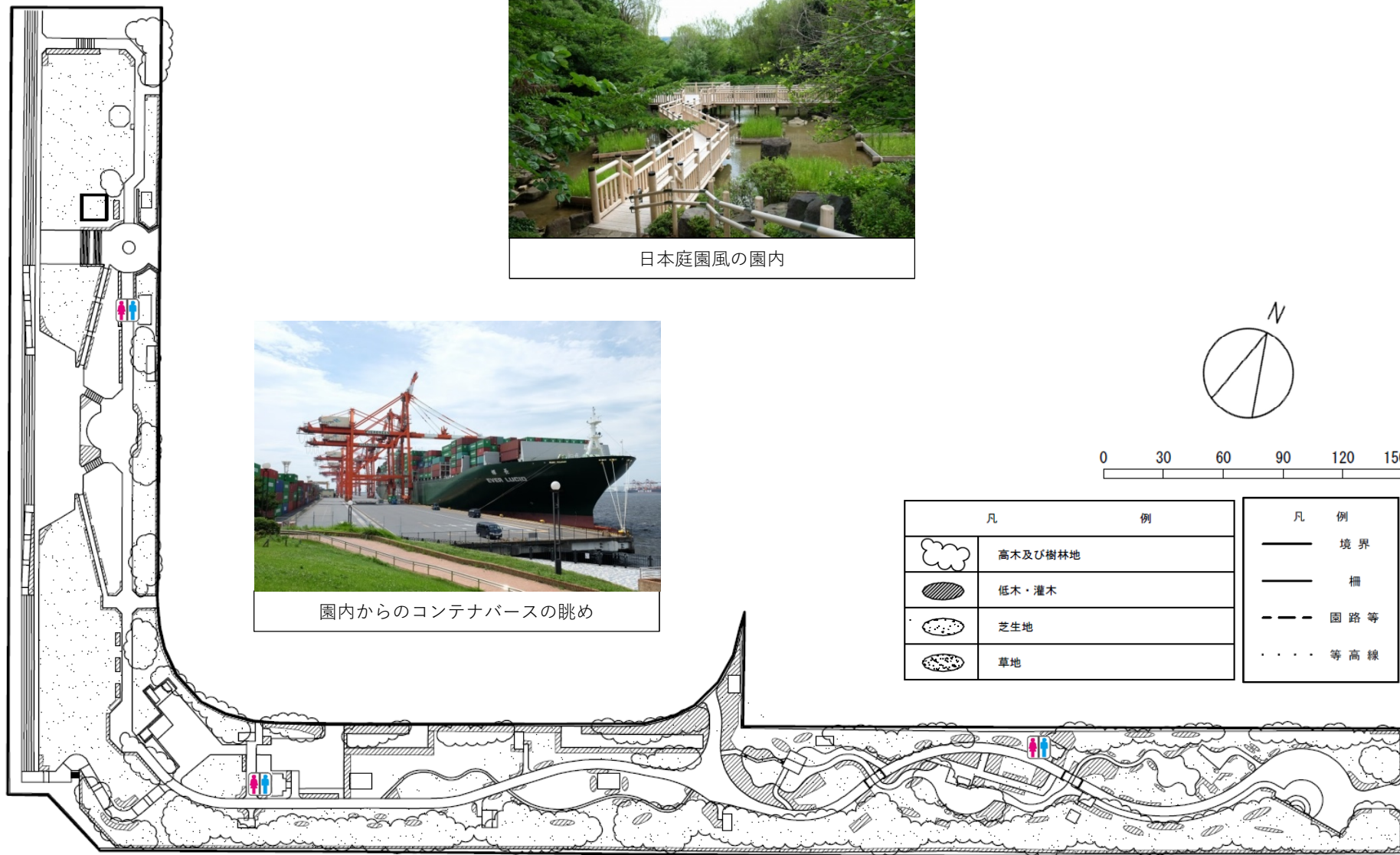
凡	例	凡	例
	高木及び樹林地		境界
	低木・灌木		柵
	芝生地		園路等
	草地		等高線




14_青海南ふ頭公園【一部休園中】

公園名称	青海南ふ頭公園		
開園面積	4.5ha（陸域：4.5ha、水域：なし）		
種別	ふ頭公園	指定管理者	東京臨海副都心グループ
開園年月日	平成9年4月1日	年間利用者数	—
所在地	江東区青海2丁目		
主要アクセス	ゆりかもめ：テレコムセンター/徒歩4分		
駐車場	なし		
公園の概況	<p>青海コンテナふ頭と隣接しており、巨大なコンテナ船やガントリークレーンを間近に見ることができる公園です。夜は東京港の夜景を楽しむことができます。東側は日本庭園風になっています。</p> <p>※新客船ふ頭整備工事のため、現在、公園内の一部を休園中です。</p>		
主な利用施設や見どころなど			
レクリエーション	<ul style="list-style-type: none"> ・ランニングコース ・釣りスポット 		
便益施設	<ul style="list-style-type: none"> ・トイレ：3か所 		
その他	—		
周辺地域の概況	臨海副都心に位置しており、周辺には観光スポットや商業施設が多くあります。		
URL	海上公園ナビ／青海南ふ頭公園 http://www.tptc.co.jp/park/01_09		

【参考】園内マップ



日本庭園風の園内



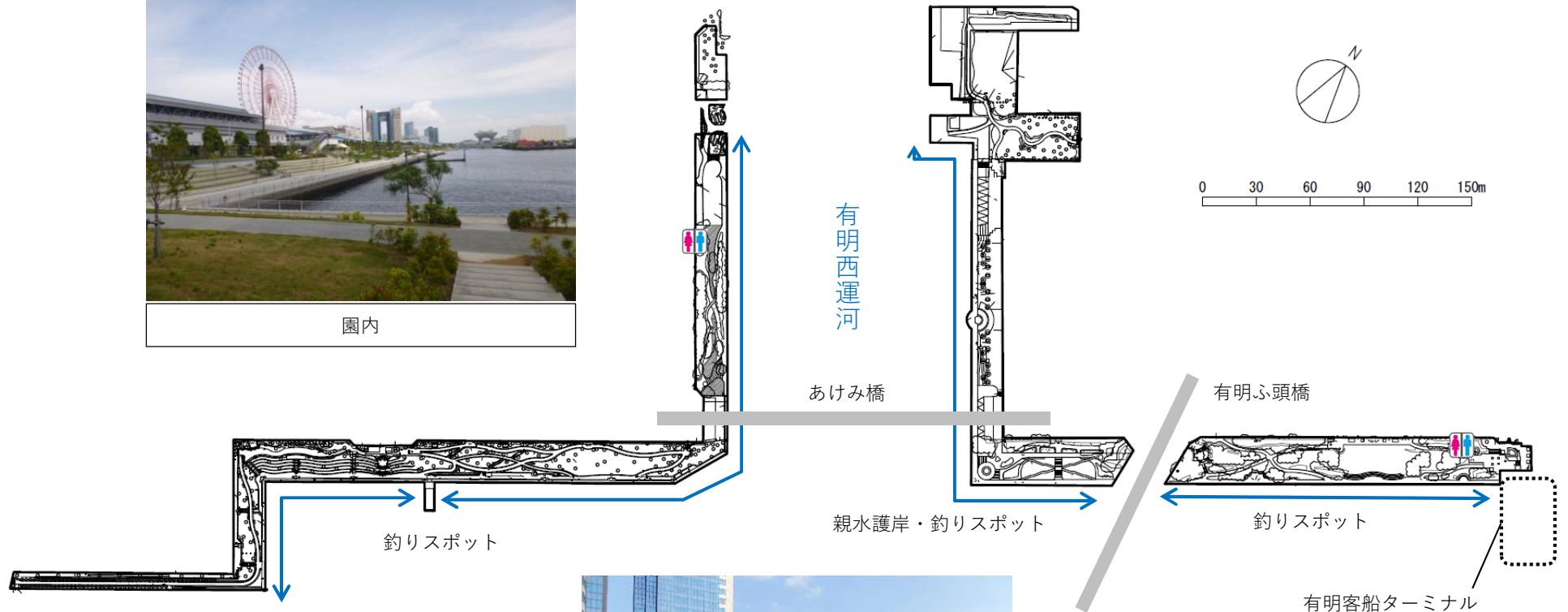

園内からのコンテナバースの眺め



15_水の広場公園

公園名称	水の広場公園		
開園面積	7.8ha（陸域：7.8ha、水域：なし）		
種別	ふ頭公園	指定管理者	東京臨海副都心グループ
開園年月日	平成8年4月1日	年間利用者数	—
所在地	江東区青海1丁目・2丁目、江東区有明3丁目		
主要アクセス	ゆりかもめ：青海/徒歩1分 ゆりかもめ：国際展示場正門/徒歩1分 りんかい線：東京テレポート/徒歩4分 りんかい線：国際展示場/徒歩8分 水上バス（都観光）：日の出棧橋 → 東京ビッグサイト/徒歩2分		
駐車場	なし		
公園の概況	運河沿いに広がる公園で、海上バスが往来する眺めや釣りなどを楽しむことができます。		
主な利用施設や見どころなど			
レクリエーション	<ul style="list-style-type: none"> ・眺望スポット（パレットタウン大観覧車、シンボルプロムナード公園夢の大橋など） ・親水護岸（あけみ橋東側） ・釣リスポット 		
便益施設	・トイレ：なし		
その他	—		
周辺地域の概況	臨海副都心に位置しており、周辺には観光スポットや商業施設が多くあります。		
URL	海上公園なび／水の広場公園 http://www.tptc.co.jp/park/02_04		

【参考】園内マップ



凡	例
	高木及び樹林地
	低木・灌木
	芝生地
	草地

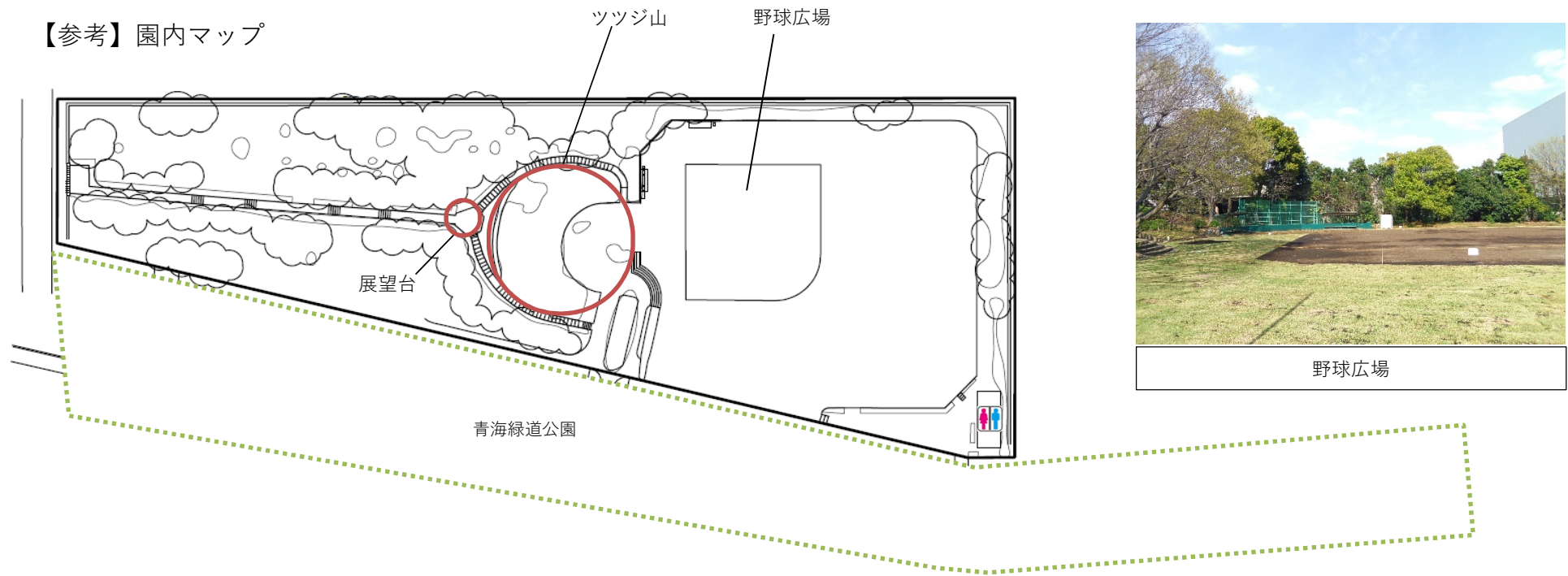
凡	例
	境界
	柵
	園路等
	等高線



16_青海中央ふ頭公園


公園名称	青海中央ふ頭公園		
開園面積	1.2ha（陸域：1.2ha、水域：なし）		
種別	ふ頭公園	指定管理者	東京臨海副都心グループ
開園年月日	昭和 53 年 4 月 1 日	年間利用者数	—
所在地	江東区青海 4 丁目		
主要アクセス	ゆりかもめ：テレコムセンター/徒歩 6 分		
駐車場	なし		
公園の概況	野球広場がある公園です。青海緑道公園とは園路でつながっており、一体的な緑地を形成しています。		
主な利用施設や見どころなど			
レクリエーション	<ul style="list-style-type: none"> ・野球場：1 面 ・ツツジ山 ・展望台 		
便益施設	<ul style="list-style-type: none"> ・トイレ：1 か所 		
その他	—		
周辺地域の概況	臨海副都心に近接しており、周辺には観光スポットや商業施設が多くあります。		
URL	海上公園ナビ／青海中央ふ頭公園 http://www.tptc.co.jp/park/01_07		

【参考】園内マップ



野球広場

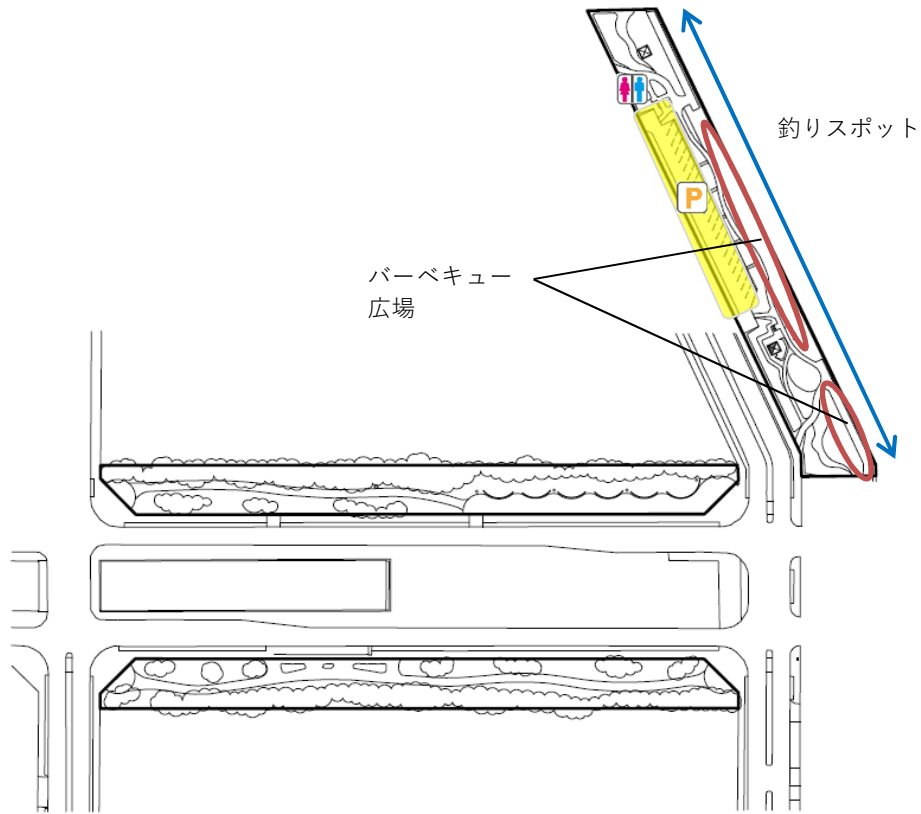
凡	例	凡	例
	高木及び樹林地		境界
	低木・灌木		柵
	芝生地		園路等
	草地		等高線



17_ 暁ふ頭公園


公園名称	暁ふ頭公園		
開園面積	1.6ha（陸域：1.6ha、水域：なし）		
種別	ふ頭公園	指定管理者	東京臨海副都心グループ
開園年月日	昭和 56 年 4 月 1 日	年間利用者数	—
所在地	江東区青海 3 丁目・4 丁目		
主要アクセス	ゆりかもめ：テレコムセンター/徒歩 20 分		
駐車場	無料駐車場：20 台		
公園の概況	海辺に芝生広場や園路があり、バーベキュー、釣り、散策などを楽しむことができます。対岸には海の森公園予定地や若洲公園の巨大風車が望めます。		
主な利用施設や見どころなど			
レクリエーション	<ul style="list-style-type: none"> ・バーベキュー広場 ・釣リスポット 		
便益施設	<ul style="list-style-type: none"> ・トイレ：1 か所 		
その他	—		
周辺地域の概況	青海コンテナふ頭に隣接し、周辺の土地利用は港湾・物流関連施設が主となっています。		
URL	海上公園なび／暁ふ頭公園 http://www.tptc.co.jp/park/01_10		

【参考】園内マップ



園内

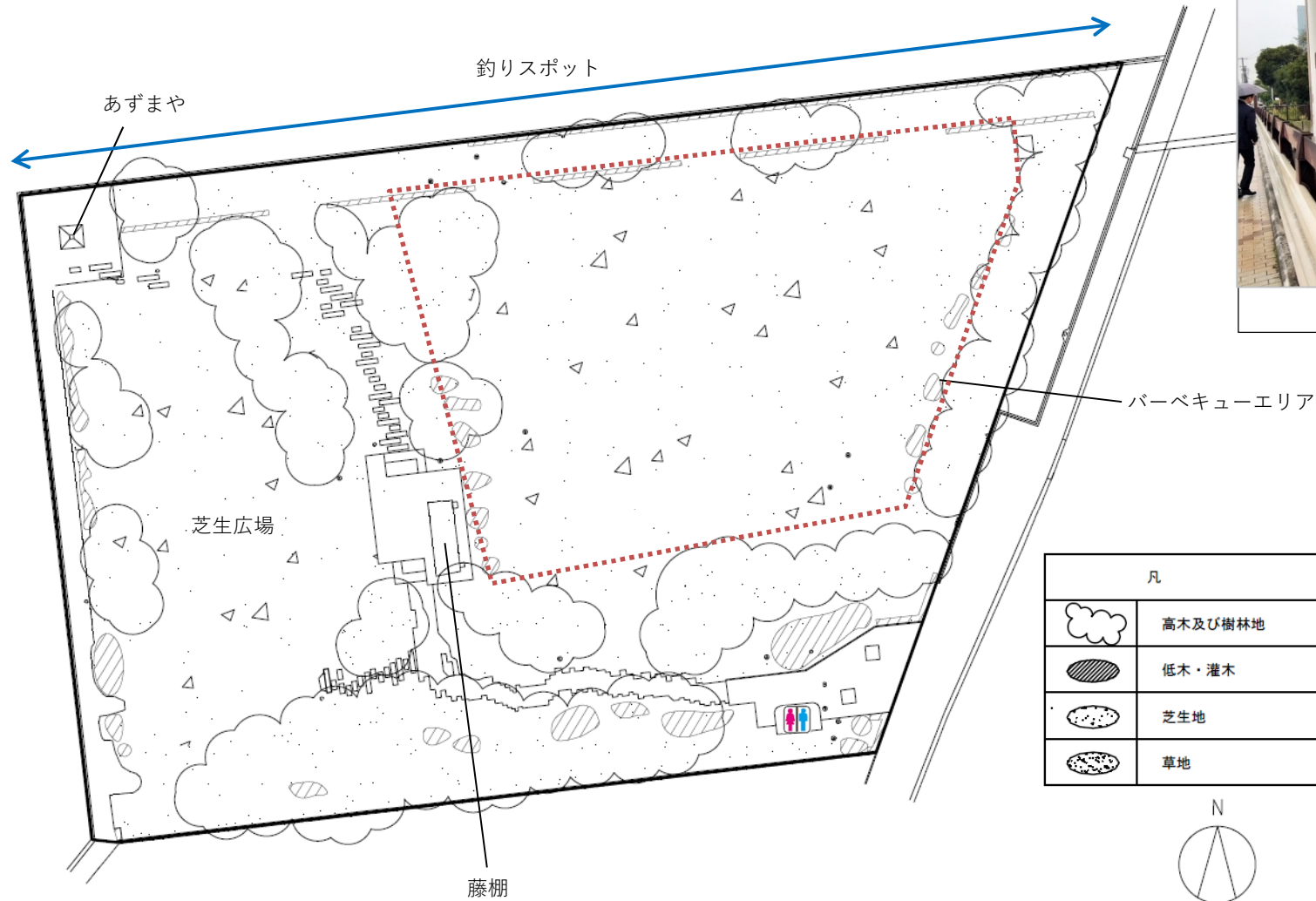
凡	例	凡	例
	高木及び樹林地		境界
	低木・灌木		柵
	芝生地		园路等
	草地		等高線




18_新木場公園

公園名称	新木場公園		
開園面積	0.8ha（陸域：0.8ha、水域：なし）		
種別	ふ頭公園	指定管理者	東京港埠頭株式会社
開園年月日	昭和 52 年 1 月 20 日	年間利用者数	—
所在地	江東区新木場 2 丁目		
主要アクセス	JR 京葉線：新木場駅/徒歩 7 分 東京メトロ有楽町線：新木場駅/徒歩 7 分 りんかい線：新木場駅/徒歩 7 分		
駐車場	なし		
公園の概況	海を眺めながらバーベキューや釣りを楽しめる公園です。		
主な利用施設や見どころなど			
レクリエーション	<ul style="list-style-type: none"> ・バーベキューエリア ・芝生広場 ・藤棚 ・釣リスポット 		
便益施設	・トイレ：1 か所		
その他	—		
周辺地域の概況	海辺に面しており、周辺の土地利用は物流・工業系が主となっています。		
URL	海上公園なび／新木場公園 http://www.tptc.co.jp/park/03_04		

【参考】園内マップ



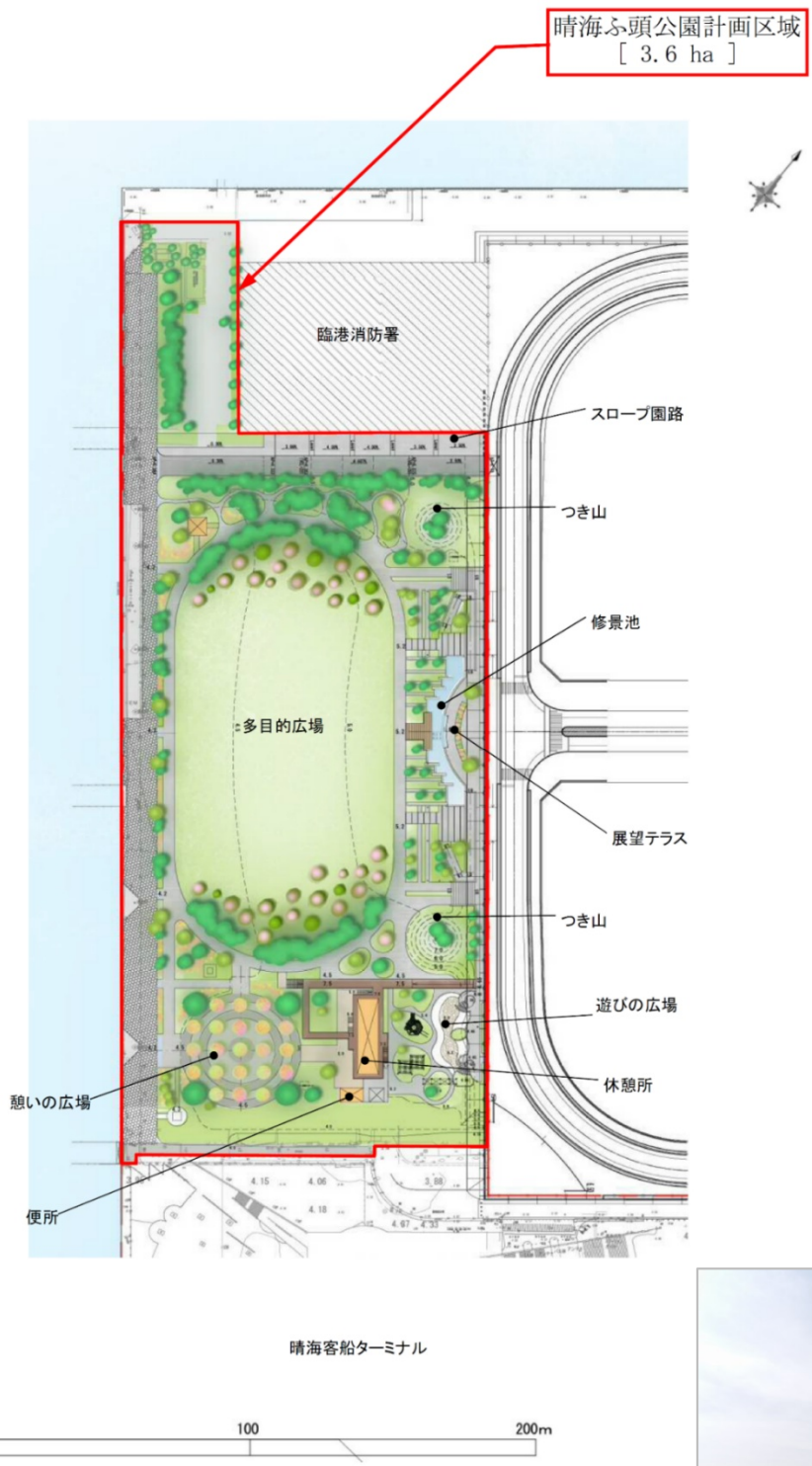
凡	例	凡	例
	高木及び樹林地		境界
	低木・灌木		柵
	芝生地		園路等
	草地		等高線



19_晴海ふ頭公園【休園中】

公園名称	晴海ふ頭公園		
開園面積	2.5ha（陸域：2.5ha、水域：なし）→整備後 3.6ha（陸域：3.6ha）		
種別	ふ頭公園	指定管理者	東京港埠頭株式会社
開園年月日	昭和 50 年 12 月 1 日	年間利用者数	—
所在地	中央区晴海 5 丁目		
主要アクセス	都営バス（都 03）：四ツ谷駅 → 日比谷 → 銀座四丁目 → 勝どき駅前 → 晴海埠頭/徒歩 2 分 都営バス（都 05）：東京駅丸の内南口 → 有楽町駅前 → 銀座四丁目 → 勝どき駅前 → 晴海埠頭/徒歩 2 分		
駐車場	なし		
公園の概況	国内外の豪華客船が停泊する晴海ふ頭にある公園です。東京港を一面に臨むことができる立地にあります。 ※公園改修工事のため、現在、休園中です。 ※東京 2020 大会の選手村となります。		
主な利用施設や見どころなど			
レクリエーション	・釣りスポット		
便益施設	・トイレ：1 か所		
その他	—		
周辺地域の概況	東京 2020 年大会後のレガシーとなるまちづくりが進められています。		
URL	海上公園ナビ／晴海ふ頭公園 http://www.tptc.co.jp/park/02_01		

【参考】整備計画図（予定）



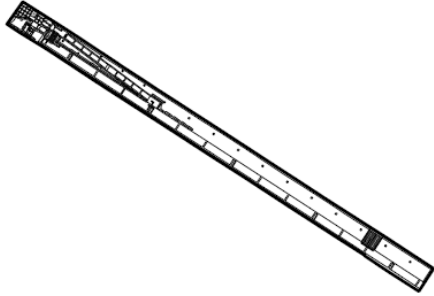
出典：「東京都海上公園計画の変更（案）」（H29.5.22 第92回港湾審議会
配付資料）



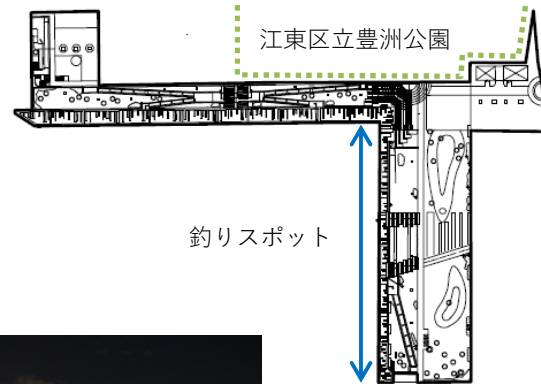
20_春海橋公園

公園名称	春海橋公園		
開園面積	2.4ha（陸域：2.0ha、水域：0.4ha）		
種別	ふ頭公園	指定管理者	東京港埠頭株式会社
開園年月日	昭和 53 年 4 月 1 日	年間利用者数	—
所在地	江東区豊洲 2 丁目		
主要アクセス	ゆりかもめ：豊洲駅/徒歩 3 分 東京メトロ有楽町線：豊洲駅/徒歩 3 分		
駐車場	なし		
公園の概況	豊洲地区の海辺に広がる公園です。散歩やジョギングで体を動かしたり、夜景を楽しんだりとさまざまな楽しみ方をすることができます。		
主な利用施設や見どころなど			
レクリエーション	・海辺のテラスからの眺望 ・釣スポット		
便益施設	・トイレ：なし		
その他	—		
周辺地域の概況	高層マンション群や商業施設が近接しています。		
URL	海上公園なび／春海橋公園 http://www.tptc.co.jp/park/02_02		

【参考】園内マップ



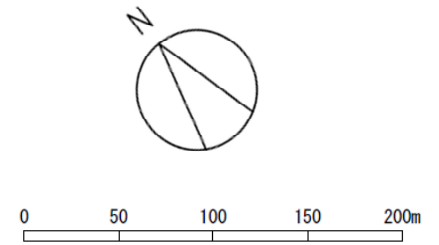
凡	例	凡	例
	高木及び樹林地		境界
	低木・灌木		柵
	芝生地		園路等
	草地		等高線



園内



園内からの夜景



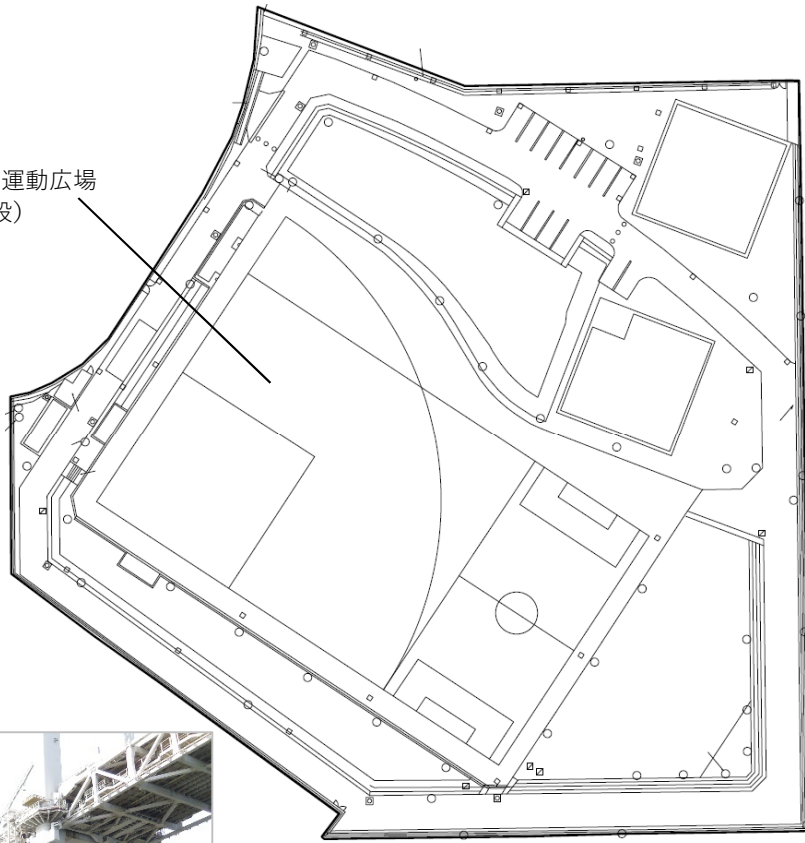
21_芝浦南ふ頭公園

公園名称	芝浦南ふ頭公園		
開園面積	1.0ha（陸域：1.0ha、水域：なし）		
種別	ふ頭公園	指定管理者	アメニス海上南部地区グループ
開園年月日	平成 20 年 1 月 4 日	年間利用者数	—
所在地	港区海岸 3 丁目		
主要アクセス	ゆりかもめ：芝浦ふ頭/徒歩 8 分 都営バス（田 99）：田町駅東口 → 芝浦埠頭/徒歩 5 分		
駐車場	無料駐車場：12 台		
公園の概況	レインボーブリッジの下から東京港を眺めることができる公園で、運動広場（港区の施設）があります。		
主な利用施設や見どころなど			
レクリエーション	・芝浦南ふ頭公園運動広場（※本公園の中に設置された港区の施設） 運動広場を 3 分割してフットサル場として、2 面合わせて少年野球場として、3 面を利用してサッカー場として利用でき、また、全てのサイズで多目的運動場としてご利用できます※1。		
便益施設	・トイレ：なし		
その他	—		
周辺地域の概況	芝浦ふ頭の南端にある公園です。 レインボーブリッジ遊歩道の入口が近くににあります。		
URL	東京港南部地区海上公園ガイド http://seaside-park.jp/otherpark		

※：港区スポーツセンターHP <http://www.minatoku-sports.com/facilities/minamifutou.htm>

【参考】園内マップ

芝浦南ふ頭公園運動広場
(港区施設)



園内からのレインボーブリッジの眺め

釣りスポット



0 10 20 30 40 50m

釣りスポット

凡	例
	高木及び樹林地
	低木・灌木
	芝生地
	草地

凡	例
	境界
	柵
	園路等
	等高線


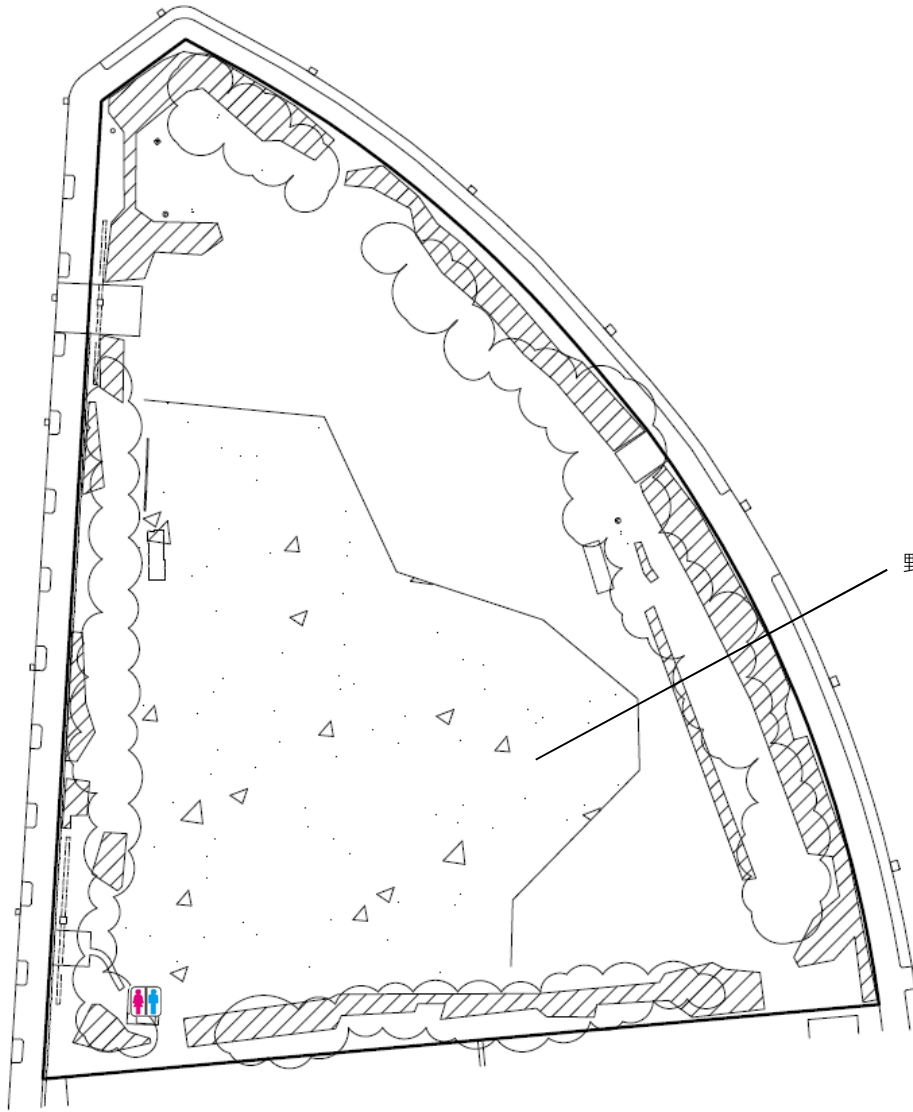


水辺の様子

22_品川北ふ頭公園

公園名称	品川北ふ頭公園		
開園面積	0.6ha（陸域：0.6ha、水域：なし）		
種別	ふ頭公園	指定管理者	アメニス海上南部地区グループ
開園年月日	昭和 50 年 12 月 1 日	年間利用者数	—
所在地	港区港南 5 丁目		
主要アクセス	都営バス（品 99）：品川駅港南口 → 港南大橋下/徒歩 2 分		
駐車場	なし		
公園の概況	野球広場がある小規模な公園です。		
主な利用施設や見どころなど			
レクリエーション	・野球広場		
便益施設	・トイレ：1 か所		
その他	—		
周辺地域の概況	品川ふ頭の物流関連施設などがあります。京浜運河をはさんだ西側の芝浦港南地区では高層マンションが立ち並びます。		
URL	東京港南部地区海上公園ガイド http://seaside-park.jp/otherpark		

【参考】園内マップ



野球広場

凡	例
	高木及び樹林地
	低木・灌木
	芝生地
	草地

凡	例
	境界
	柵
	園路等
	等高線

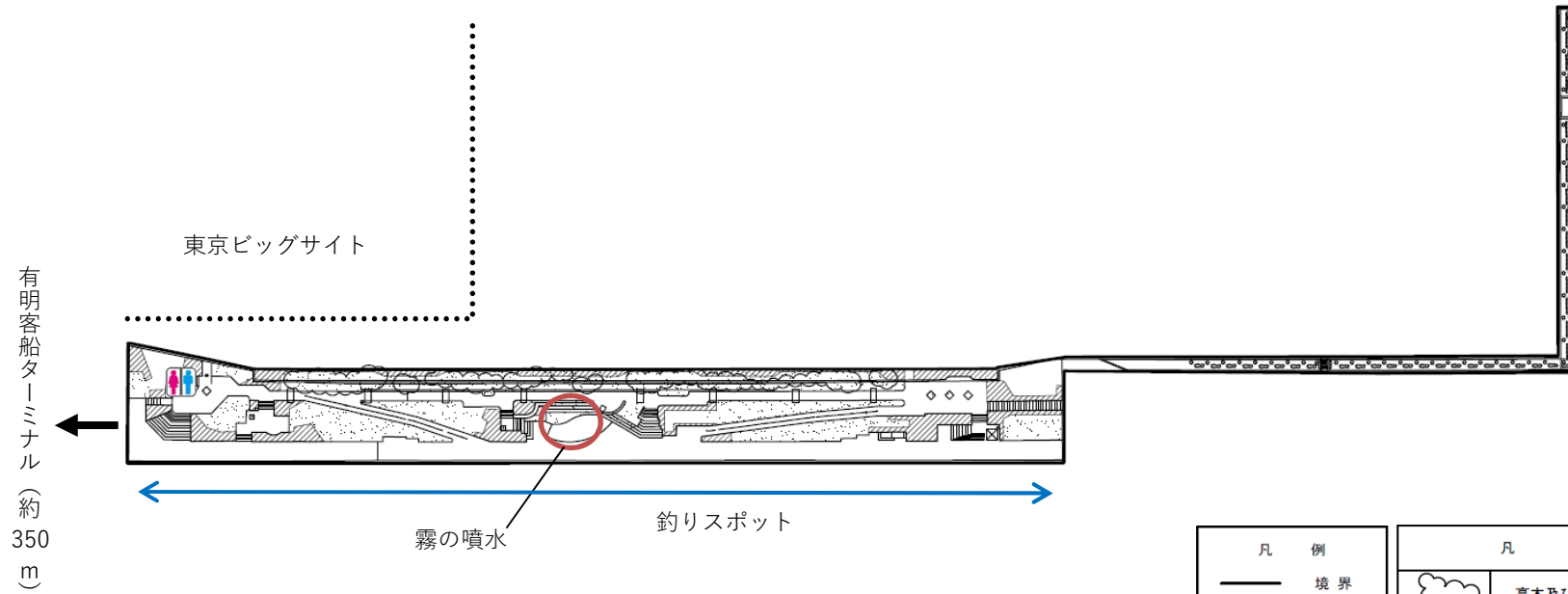


0 5 10 15 20 25m

23_有明西ふ頭公園

公園名称	有明西ふ頭公園		
開園面積	1.0ha（陸域：1.0ha、水域：なし）		
種別	ふ頭公園	指定管理者	東京臨海副都心グループ
開園年月日	平成8年4月1日	年間利用者数	—
所在地	江東区有明3丁目		
主要アクセス	ゆりかもめ：国際展示場正門/徒歩5分 りんかい線：国際展示場/徒歩11分		
駐車場	なし		
公園の概況	東京ビックサイトや有明客船ターミナルに隣接した水辺の公園です。運河を 行き交う海上バスや観覧車を眺めることができます。		
主な利用施設や見どころなど			
レクリエーション	・霧の噴水 ・釣りスポット		
便益施設	・トイレ：1か所		
その他	—		
周辺地域の概況	臨海副都心に位置しており、周辺には観光スポットや商業施設が多くあります。		
URL	海上公園ナビ／有明西ふ頭公園 http://www.tptc.co.jp/park/02_05		

【参考】園内マップ




園路



園路

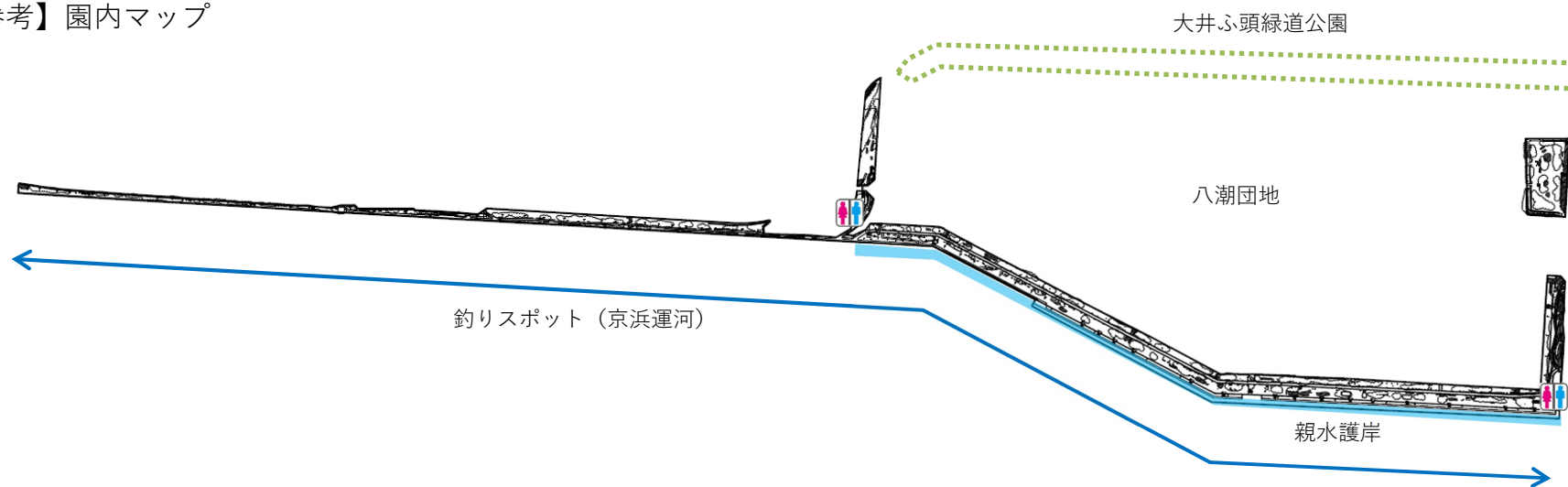
凡	例	凡	例
——	境界		高木及び樹林地
——	柵		低木・灌木
- - -	園路等		芝生地
· · · ·	等高線		草地



24_京浜運河緑道公園

公園名称	京浜運河緑道公園		
開園面積	8.2ha（陸域：6.5ha、水域：1.7ha）		
種別	緑道公園	指定管理者	アメニス海上南部地区グループ
開園年月日	昭和 50 年 12 月 1 日	年間利用者数	—
所在地	品川区八潮 1 丁目・5 丁目		
主要アクセス	東京モノレール : 大井競馬場前/徒歩 4 分 都営バス（品 91） : 品川駅港南口→品川シーサイド駅前→品川総合福祉センター前/徒歩すぐ 都営バス（井 92） : 大井町駅東口→青物横丁駅→品川総合福祉センター前/徒歩すぐ		
駐車場	なし		
公園の概況	延長約 2.5km（幅は 8～30m）の緑道公園です。京浜運河に沿って散策などが楽しめます。		
主な利用施設や見どころなど			
レクリエーション	<ul style="list-style-type: none"> ・ランニングコース（2.5km） ・親水護岸 ・釣リスポット 		
便益施設	・トイレ：2 か所		
その他	—		
周辺地域の概況	西側は京浜運河に面しています。東側の北部は清掃工場や火力発電所などが近接しており、南部は中高層の集合住宅群からなる八潮団地に隣接しています。		
URL	東京港南部地区海上公園ガイド http://seaside-park.jp/otherpark		

【参考】園内マップ

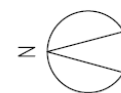


園路



親水護岸

凡	例	凡	例
	高木及び樹林地		境界
	低木・灌木		柵
	芝生地		園路等
	草地		等高線



25_大井ふ頭緑道公園

公園名称	大井ふ頭緑道公園		
開園面積	3.3ha（陸域：3.3ha、水域：なし）		
種別	緑道公園	指定管理者	アメニス海上南部地区グループ
開園年月日	昭和 52 年 1 月 20 日	年間利用者数	—
所在地	品川区八潮 4 丁目・5 丁目		
主要アクセス	都営バス（品 91）：品川駅港南口→品川シーサイド駅前→八潮東/徒歩 2 分 都営バス（井 92）：大井町駅東口→青物横丁→八潮東/徒歩 2 分		
駐車場	なし		
公園の概況	八潮団地の東側に隣接する全長約 1km、幅約 30m の緑道公園で、豊かな緑の中で散策などを楽しむことができます。		
主な利用施設や見どころなど			
レクリエーション	・公園内に池が点在しています（野鳥などの自然観察スポット）		
便益施設	・トイレ：1 棟		
その他	—		
周辺地域の概況	公園の西側は中高層の集合住宅群からなる八潮団地に隣接しています。		
URL	東京港南部地区海上公園ガイド http://seaside-park.jp/otherpark		

【参考】園内マップ

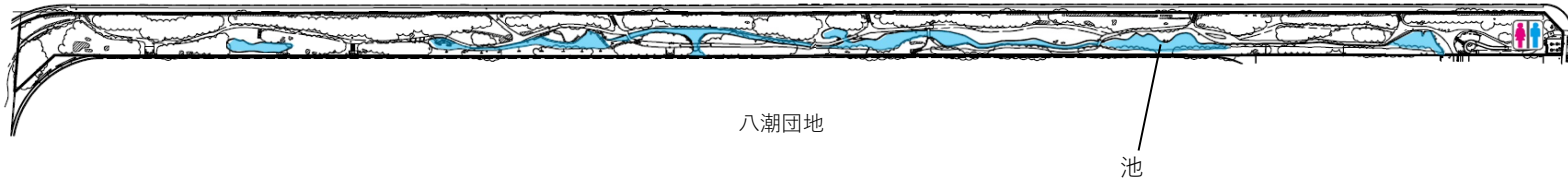


公園外周




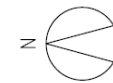
園内

東京湾岸道路・首都高速湾岸線



凡	例
	高木及び樹林地
	低木・灌木
	芝生地
	草地

凡	例
	境界
	柵
	園路等
	等高線



26_東海緑道公園

公園名称	東海緑道公園		
開園面積	4.4ha（陸域：4.4ha、水域：なし）		
種別	緑道公園	指定管理者	アメニス海上南部地区グループ
開園年月日	昭和 50 年 12 月 1 日	年間利用者数	—
所在地	大田区東海 1 丁目・2 丁目・3 丁目/4 丁目・5 丁目・6 丁目		
主要アクセス	東京モノレール：流通センター/徒歩 6 分 都営バス（品 98 甲・乙）：品川駅港南口 → セントラルビル前/徒歩 1 分 都営バス（井 98）：大井町駅東口→青物横丁→セントラルビル前/徒歩 1 分		
駐車場	なし		
公園の概況	みなとが丘ふ頭公園、東京港野鳥公園、大井ふ頭海浜中央公園をつなぐグリーンベルトの緑道公園です。		
主な利用施設や見どころなど			
レクリエーション	・ 散策できる緑道 ・ 釣リスポット		
便益施設	・ トイレ：なし		
その他	—		
周辺地域の概況	大井ふ頭や大田市場などの物流関連施設があります。		
URL	東京港南部地区海上公園ガイド http://seaside-park.jp/otherpark		

【参考】園内マップ



凡	例
	高木及び樹林地
	低木・灌木
	芝生地
	草地

凡	例
	境界
	柵
	園路等
	等高線

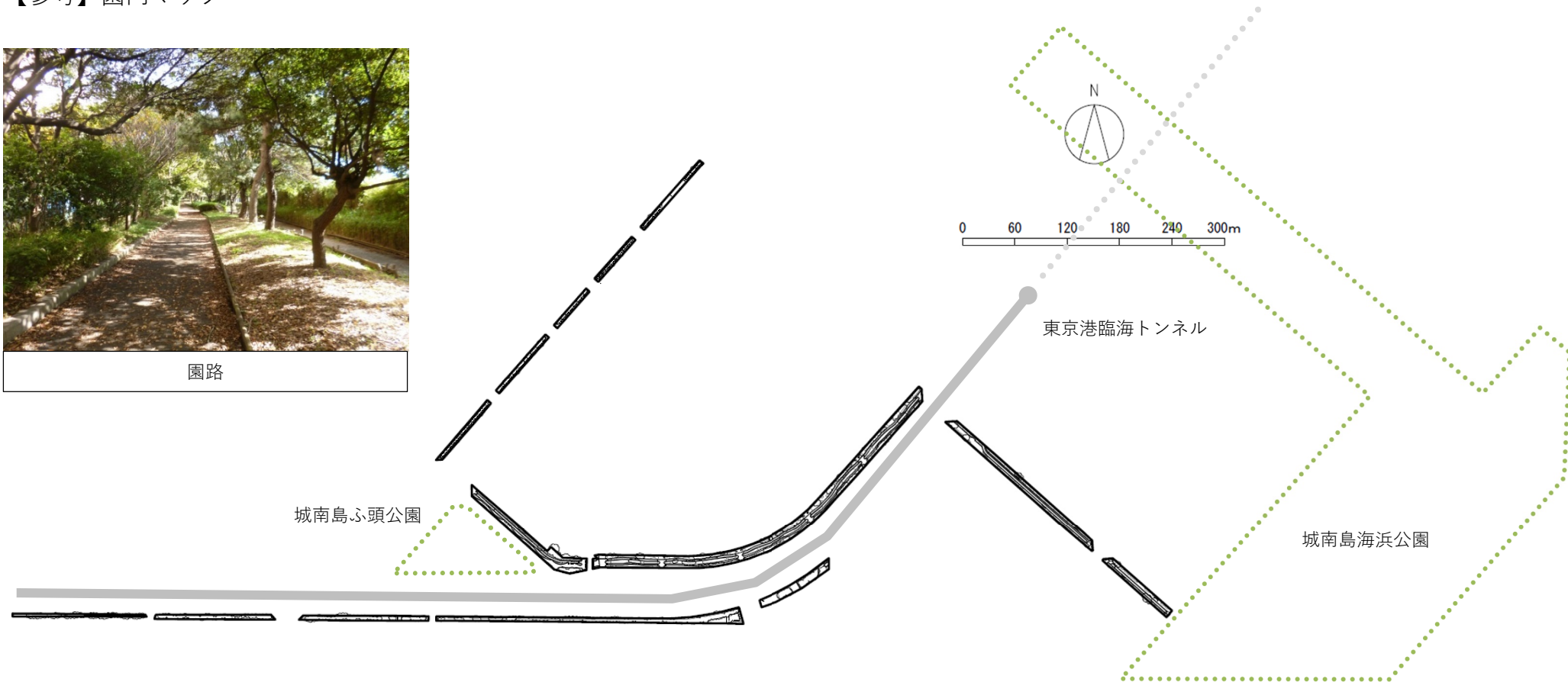
27_城南島緑道公園

公園名称	城南島緑道公園		
開園面積	2.0ha（陸域：2.0ha、水域：なし）		
種別	緑道公園	指定管理者	アメニス海上南部地区グループ
開園年月日	昭和 56 年 4 月 1 日	年間利用者数	—
所在地	大田区城南島 1 丁目・2 丁目		
主要アクセス	京急バス（森 32）：大森駅→平和島駅→流通センター前→建材埠頭/徒歩 2 分		
駐車場	なし		
公園の概況	城南島海浜公園へとつながる緑道公園です。緩衝緑地の役割も果たしています。		
主な利用施設や見どころなど			
レクリエーション	—		
便益施設	・トイレ：なし		
その他	—		
周辺地域の概況	周辺は工場団地となっています。		
URL	東京港南部地区海上公園ガイド http://seaside-park.jp/otherpark		

【参考】園内マップ



園路




凡	例	凡	例
	高木及び樹林地		境界
	低木・灌木		柵
	芝生地		園路等
	草地		等高線

28_京浜島緑道公園

公園名称	京浜島緑道公園		
開園面積	3.2ha（陸域：3.2ha、水域：なし）		
種別	緑道公園	指定管理者	アメニス海上南部地区グループ
開園年月日	昭和 57 年 5 月 15 日	年間利用者数	—
所在地	大田区京浜島 1 丁目		
主要アクセス	京急バス（森 24・36・45）：大森駅 → 大森海岸駅 → 平和島駅 → 流通センター前 → 京浜島一番地/徒歩 2 分		
駐車場	なし		
公園の概況	京浜島の水辺に連続する公園で、散策を楽しむことができます。		
主な利用施設や見どころなど			
レクリエーション	—		
便益施設	・トイレ：1 か所		
その他	—		
周辺地域の概況	周辺は京浜島工業団地となっています。本公園は、京浜島ふ頭公園、京浜島つばさ公園とともに京浜島内の緑地を形成しています。		
URL	東京港南部地区海上公園ガイド http://seaside-park.jp/otherpark		

【参考】園内マップ



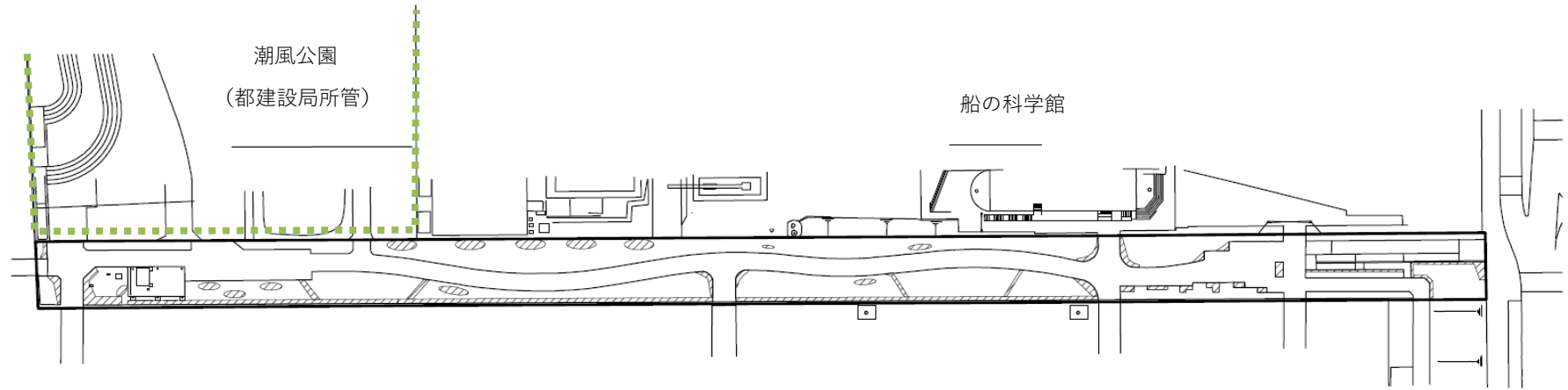
園内から東京港の眺め

凡	例	凡	例
	高木及び樹林地		境界
	低木・灌木		柵
	芝生地		園路等
	草地		等高線

29_東八潮緑道公園

公園名称	東八潮緑道公園		
開園面積	0.5ha（陸域：0.5ha、水域：なし）		
種別	緑道公園	指定管理者	東京臨海副都心グループ
開園年月日	昭和 50 年 12 月 1 日	年間利用者数	—
所在地	品川区東八潮		
主要アクセス	ゆりかもめ：船の科学館/徒歩 3 分		
駐車場	なし		
公園の概況	青海南ふ頭公園と青海北ふ頭公園に連なる海沿いの公園です。夜はコンテナ船やガントリークレーンなど東京港の夜景を楽しむことができます。		
主な利用施設や見どころなど			
レクリエーション	・夜景などの眺望スポット		
便益施設	・トイレ：なし		
その他	—		
周辺地域の概況	臨海副都心に位置しており、周辺には観光スポットや商業施設が多くあります。		
URL	海上公園ナビ／東八潮緑道公園 http://www.tptc.co.jp/park/01_05		

【参考】園内マップ

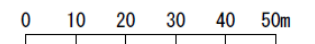


園内からの夜景



園路

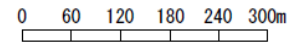
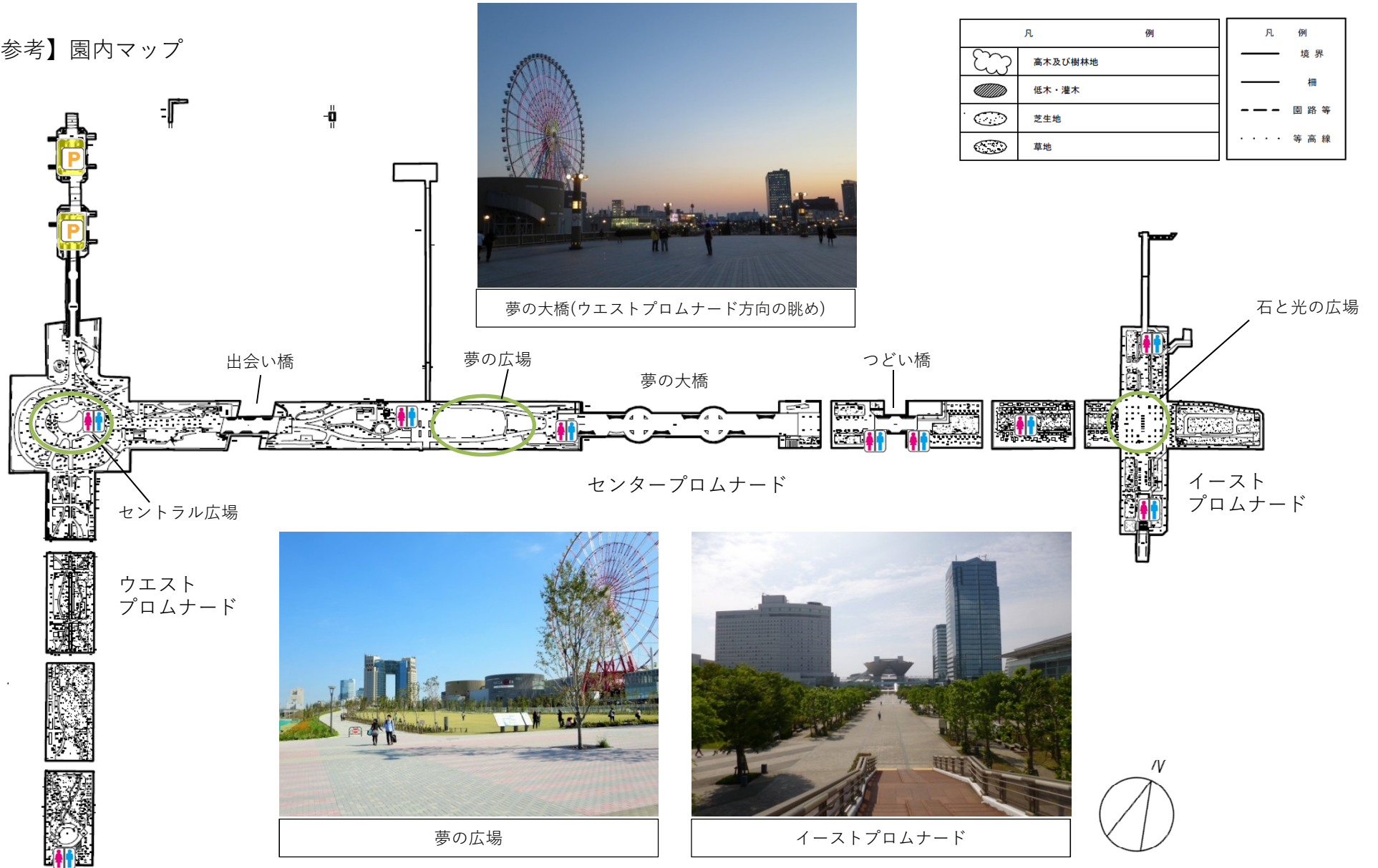
凡	例	凡	例
	高木及び樹林地		境界
	低木・灌木		柵
	芝生地		園路等
	草地		等高線



30_シンボルプロムナード公園

公園名称	シンボルプロムナード公園		
開園面積	26.4ha（陸域：26.4ha、水域：なし）		
種別	緑道公園	指定管理者	東京臨海副都心グループ
開園年月日	平成8年4月1日	年間利用者数	—
所在地	港区台場1丁目・2丁目 江東区台場1丁目・2丁目 江東区有明2丁目・3丁目		
主要アクセス	ゆりかもめ：お台場海浜公園～有明 の各駅/徒歩～5分 りんかい線：東京テレポート駅/徒歩すぐ りんかい線：国際展示場/徒歩すぐ 都バス（海01）：門前仲町 → 豊洲駅前 → 東京テレポート駅前/徒歩すぐ		
駐車場	公園駐車場A棟：【有料】119台 公園駐車場B棟：【有料】115台		
公園の概況	臨海副都心の台場・青海・有明の各地区を結ぶ遊歩道状の公園です。さまざまな施設に接しており、夕暮れ時はエリアごとにライトアップを楽しむことができます。 ※東京2020大会の競技会場となります。		
主な利用施設や見どころなど			
レクリエーション	<ul style="list-style-type: none"> ・ランニングコース（3.5km、5km） ・エリアごとのライトアップ ・眺望スポット（レインボーブリッジや東京タワー、近隣施設の観覧車などのライトアップなど） 		
便益施設	・トイレ：9か所		
その他	—		
周辺地域の概況	臨海副都心に位置しており、周辺には観光スポットや商業施設が多くあります。		
URL	海上公園なび／シンボルプロムナード公園 http://www.tptc.co.jp/park/01_04		

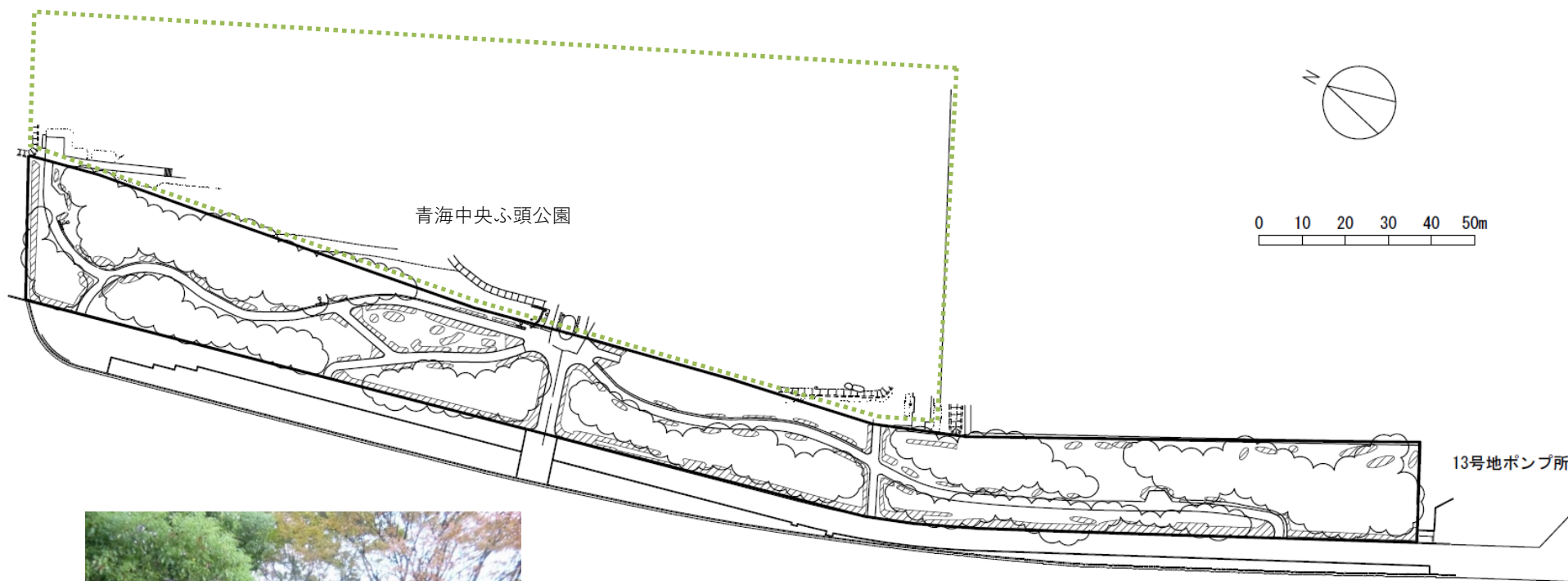
【参考】園内マップ



31_青海緑道公園

公園名称	青海緑道公園		
開園面積	0.6ha（陸域：0.6ha、水域：なし）		
種別	緑道公園	指定管理者	東京臨海副都心グループ
開園年月日	昭和 50 年 12 月 1 日	年間利用者数	—
所在地	江東区青海 4 丁目		
主要アクセス	ゆりかもめ：テレコムセンター/徒歩 5 分		
駐車場	なし		
公園の概況	青海中央ふ頭公園と園路でつながっており、一体的な緑地を形成しています。		
主な利用施設や見どころなど			
レクリエーション	—		
便益施設	・トイレ：なし		
その他	—		
周辺地域の概況	臨海副都心に近接しており、周辺には観光スポットや商業施設が多くあります。		
URL	海上公園なび／青海緑道公園 http://www.tptc.co.jp/park/01_08		

【参考】園内マップ



園内

凡	例	凡	例
	高木及び樹林地		境界
	低木・灌木		柵
	芝生地		園路等
	草地		等高線


32_有明北緑道公園

公園名称	有明北緑道公園		
開園面積	2.6ha（陸域：2.2ha、水域：0.4ha）		
種別	緑道公園	指定管理者	東京臨海副都心グループ
開園年月日	平成 28 年 4 月 1 日	年間利用者数	—
所在地	江東区有明 1 丁目・2 丁目		
主要アクセス	ゆりかもめ : お台場海浜公園/徒歩 9 分 都営バス (都 05) : 東京駅丸の内南口 → 有楽町駅前 → 銀座四丁目 → 勝どき駅前 → 有明一丁目/徒歩 5 分 都営バス (海 01) : 門前仲町 → 豊洲駅前 → 有明一丁目/徒歩 5 分		
駐車場	なし		
公園の概況	東京タワーやレインボーブリッジなど都心の景観を一望することができる運河沿いの公園です。水辺では釣りも楽しむことができます。		
主な利用施設や見どころなど			
レクリエーション	<ul style="list-style-type: none"> ・眺望スポット（東京タワーやレインボーブリッジが真近に見える絶景） ・釣りスポット 		
便益施設	—		
その他	・トイレ：なし		
周辺地域の概況	臨海副都心の有明北地区に位置しています。		
URL	海上公園なび／有明北緑道公園 http://www.tptc.co.jp/park/02_06		

【参考】園内マップ



資料：有明北緑道公園マップ（海上公園なび）を一部加工




33_辰巳の森緑道公園

公園名称	辰巳の森緑道公園		
開園面積	14.6ha（陸域：14.6ha、水域：なし）		
種別	緑道公園	指定管理者	東京港埠頭株式会社
開園年月日	昭和 50 年 12 月 1 日	年間利用者数	—
所在地	江東区辰巳 1 丁目・2 丁目		
主要アクセス	東京メトロ有楽町線：辰巳駅/徒歩すぐ		
駐車場	なし		
公園の概況	<p>芝生広場と並木が広がる公園です。サクラ並木は花見の名所でもあり、ドラマ等のロケにも使用されています。</p> <p>※東京 2020大会の競技会場の隣接地となります。</p>		
主な利用施設や見どころなど			
レクリエーション	・サクラ並木		
便益施設	・トイレ：2 か所		
その他	—		
周辺地域の概況	公園の北西側には辰巳 1 丁目団地があります。南側は物流系の土地利用が主となっています。		
URL	海上公園ナビ／辰巳の森緑道公園 http://www.tptc.co.jp/park/03_02		


【参考】園内マップ



園路

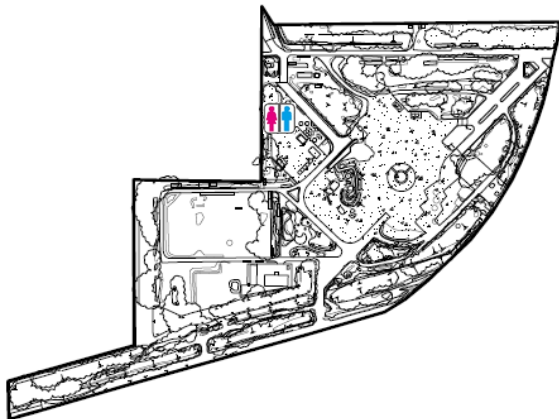
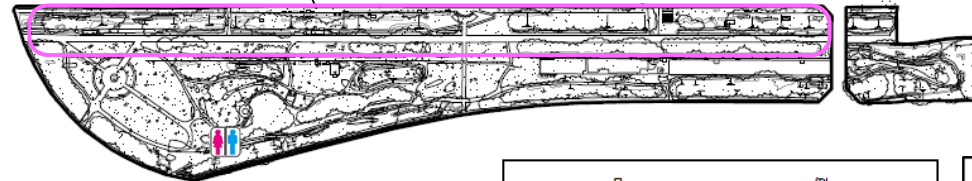


辰巳の森海浜公園



サクラ

サクラ並木



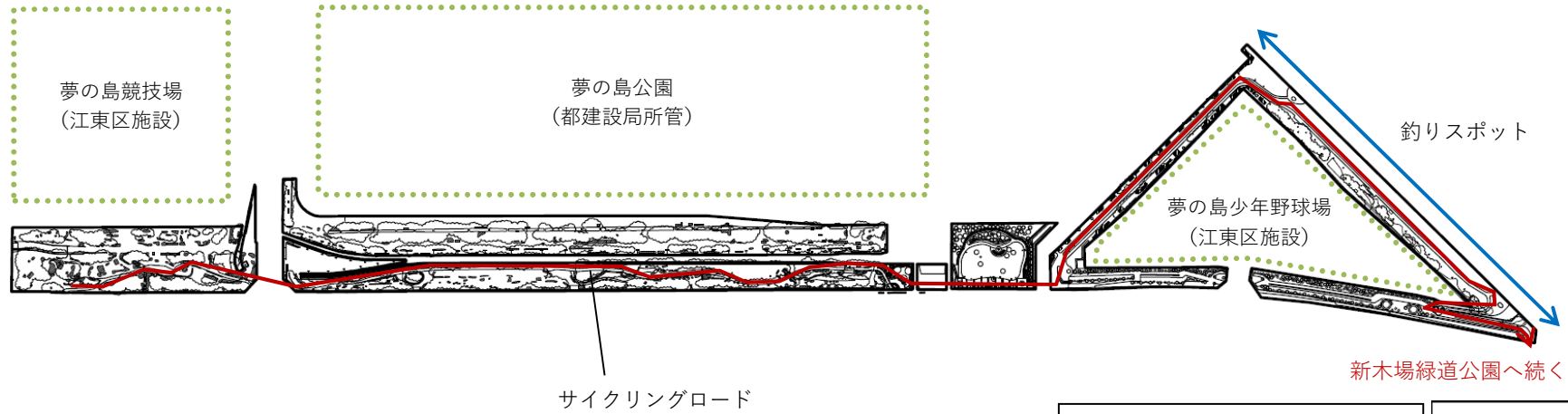
凡	例
	高木及び樹林地
	低木・灌木
	芝生地
	草地

凡	例
	境界
	柵
	園路等
	等高線


34_夢の島緑道公園

公園名称	夢の島緑道公園		
開園面積	10.5ha（陸域：10.5ha、水域：なし）		
種別	緑道公園	指定管理者	東京港埠頭株式会社
開園年月日	昭和 53 年 4 月 1 日	年間利用者数	—
所在地	江東区夢の島 1～3 丁目		
主要アクセス	JR 京葉線：新木場駅/徒歩 3 分 東京メトロ有楽町線：新木場駅/徒歩 3 分 りんかい線：新木場駅/徒歩 3 分		
駐車場	なし		
公園の概況	ジョギングやウォーキングなどを楽しむことができる散策路があり、東側は海に面し、西側は豊かな樹林地が連なる公園です。 ※東京 2020大会の競技会場の隣接地となります。		
主な利用施設や見どころなど			
レクリエーション	・サイクリングロード ・釣スポット		
便益施設	・トイレ：なし		
その他	—		
周辺地域の概況	西側は砂町運河をはさんで辰巳の森緑道公園と連続しており、北側に夢の島競技場及び野球場（江東区施設）、夢の島公園（東京都建設局所管）、東側に夢の島少年野球場（江東区施設）があります。南側は工業系の土地利用です。		
URL	海上公園ナビ／夢の島緑道公園 http://www.tptc.co.jp/park/03_03		

【参考】園内マップ



凡	例	凡	例
	高木及び樹林地		境界
	低木・灌木		橋
	芝生地		園路等
	草地		等高線

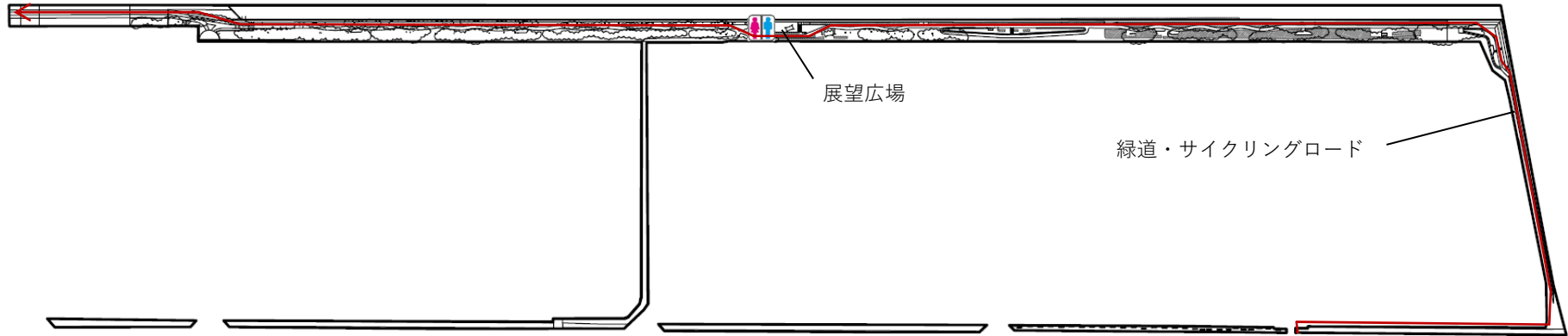


35_新木場緑道公園

公園名称	新木場緑道公園		
開園面積	6.3ha（陸域：6.3ha、水域：なし）		
種別	緑道公園	指定管理者	東京港埠頭株式会社
開園年月日	平成6年11月1日	年間利用者数	—
所在地	江東区新木場4丁目		
主要アクセス	JR京葉線：新木場駅/徒歩14分 東京メトロ有楽町線：新木場駅/徒歩14分 りんかい線：新木場駅/徒歩14分 都営バス（木11甲）：東陽町駅前→東京ヘリポート前		
駐車場	なし		
公園の概況	海辺に連続する緑道公園で眺望やサイクリングなどが楽しめます。		
主な利用施設や見どころなど			
レクリエーション	<ul style="list-style-type: none"> ・サイクリングロード ・ランニングロード ・緑道 ・眺望広場 		
便益施設	・トイレ：1か所		
その他	—		
周辺地域の概況	海辺に面しており、周辺の土地利用は物流・工業系が主となっています。		
URL	海上公園なび／新木場緑道公園 http://www.tptc.co.jp/park/03_05		

【参考】園内マップ

夢の島緑道公園へ続く

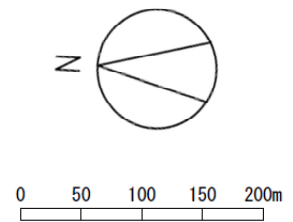


凡	例
	高木及び樹林地
	低木・灌木
	芝生地
	草地

凡	例
	境界
	柵
	園路等
	等高線



緑道 (サイクリング・ランニングロード)



36_海の森公園【未開園】

公園名称	海の森公園		
計画面積	149.1ha（陸域：94.6ha、水域：54.5ha）		
種別	海浜公園	指定管理者	—
開園予定時期	東京 2020 大会後	年間利用者数	—
所在地	中央防波堤内側埋立地及び外側埋立地		
主要アクセス	都営バス（波 01）：環境局中防合同庁舎前/徒歩 10 分		
公園の概況	<p>ごみと建設発生土の埋立地に、都民や民間事業者等との協働により苗木づくりや土づくり、植樹活動、森の育成などを行い、整備を進めている公園です。</p> <p>※東京 2020大会の競技会場となります。</p>		
計画されている海上公園施設	<ul style="list-style-type: none"> ・斜面地の防風の森、観察と保全の森や海辺など自然環境の回復、保全のための施設 ・人々が集い、触れ合う草地や疎林、海辺などレクリエーションのための施設 ・樹林地や海浜、観察施設など自然に親しむための教養施設 ・都民等との協働による緑化のための詰所、苗畑などの管理施設 ・駐車場などの便益施設 ・ボート・カヌーの競技場及びこれに付随する施設 		
周辺地域の概況	中央防波堤内側埋立地及び外側埋立地に計画されており、周囲は海に囲まれています。		

37_有明親水海浜公園【未開園】

公園名称	有明親水海浜公園		
計画面積	33.6ha（陸域：7.1ha、水域：26.5ha）		
種別	海浜公園	指定管理者	—
開園予定時期	東京 2020 大会後	年間利用者数	—
所在地	江東区有明 1 丁目・2 丁目		
主要アクセス	<p>新交通ゆりかもめ：有明テニスの森駅 下車/徒歩すぐ</p> <p>都営バス：都橋住宅前 下車/徒歩すぐ</p> <p>りんかい線：東雲駅下車/徒歩 18 分</p>		
公園の概況	<p>有明北地区における水と緑のネットワークを形成するとともに、自然環境の回復及び保全を図るため、整備を進めている公園です。</p> <p>※東京 2020大会の競技会場の隣接地となります。</p>		
計画されている海上公園施設	<ul style="list-style-type: none"> ・海浜や樹林地などの自然環境の回復、保全のための施設 ・海上レクリエーションや水辺の自然に親しむための水面 ・人々が集い、触れ合う広場や、水辺の散策路 ・植栽、芝生などの修景施設 ・便所、駐車場などの便益施設 ・管理事務所などの管理施設 		
周辺地域の概況	臨海副都心の有明北地区に位置しています。		

38_芝浦北ふ頭公園【未開園】

公園名称	芝浦北ふ頭公園		
計画面積	0.4ha（陸域：0.4ha、水域：なし）		
種別	ふ頭公園	指定管理者	—
開園予定時期	東京 2020 大会後	年間利用者数	—
所在地	港区海岸 3 丁目		
主要アクセス	新交通ゆりかもめ：芝浦ふ頭駅/徒歩 3 分		
公園の概況	芝浦ふ頭において、ふ頭内の環境整備を図り、港の風景を楽しむ場として計画している公園です。		
計画されている海上公園施設	<ul style="list-style-type: none"> ・植樹帯 ・憩いの広場 ・ベンチなどの休養施設 ・トイレなどの便益施設 		
周辺地域の概況	芝浦ふ頭にあり、周辺は倉庫などの物流施設が多く立地しています。		

39_晴海緑道公園【未開園】

公園名称	晴海緑道公園		
計画面積	3.6ha（陸域：3.6ha、水域：なし）		
種別	緑道公園	指定管理者	—
開園予定時期	東京 2020 大会後	年間利用者数	—
所在地	中央区晴海 4 丁目・5 丁目		
主要アクセス	都営大江戸線：勝どき駅下車/徒歩 16 分		
公園の概況	晴海地区において水際線の緑のネットワークを形成するため計画している公園です。 ※東京 2020大会の選手村となります。		
計画されている海上公園施設	<ul style="list-style-type: none"> ・ 植樹帯など自然環境の回復、保全のための施設 ・ 散策路 ・ 植栽、芝生、花壇などの修景施設 ・ ベンチ、休憩所などの休養施設 		
周辺地域の概況	周辺には高層マンション群や商業施設が立地しています。		