東京都高潮浸水想定区域図［想定最大規模］（浸水深）

（詳細図：図面番号 49 / 54 ）

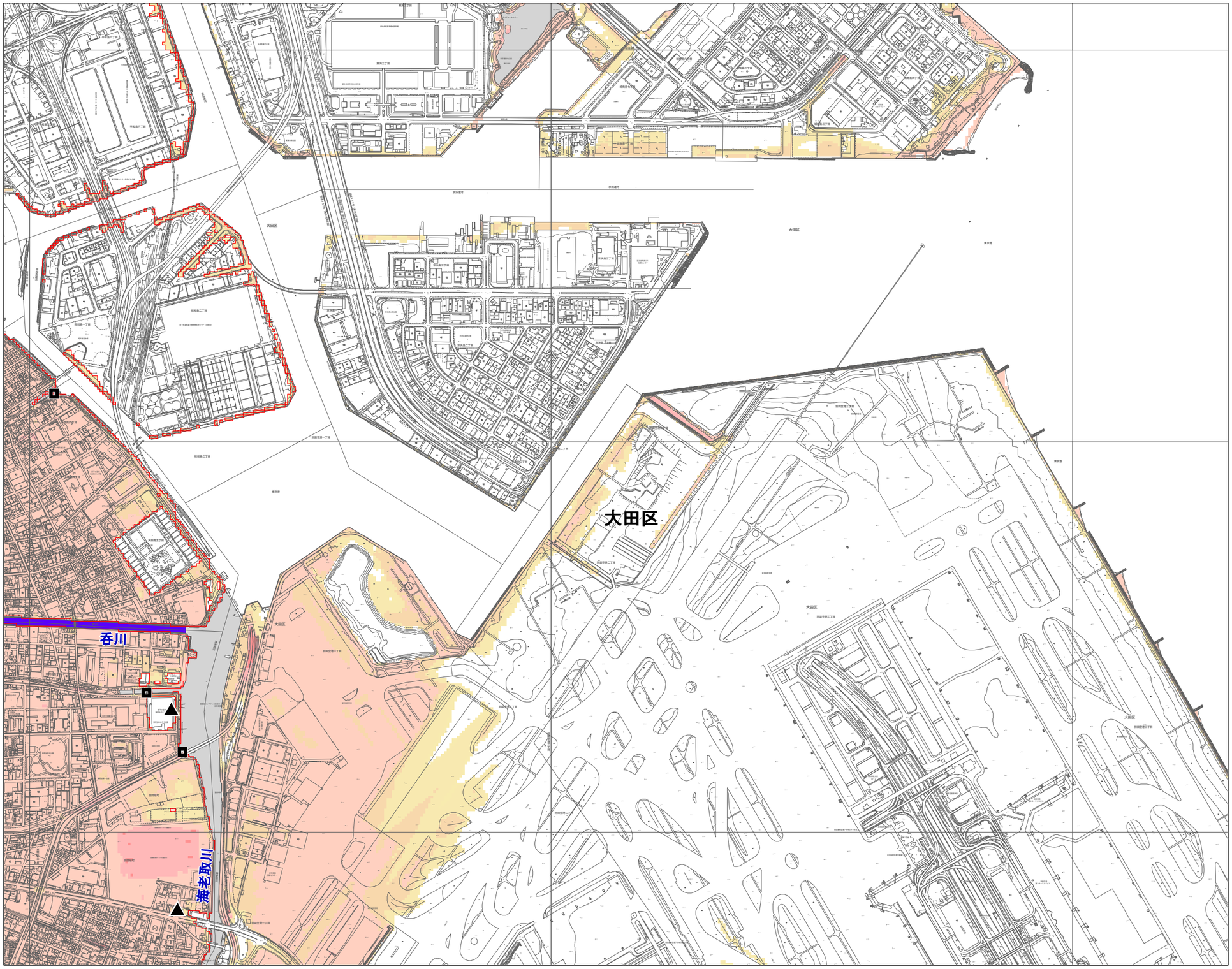

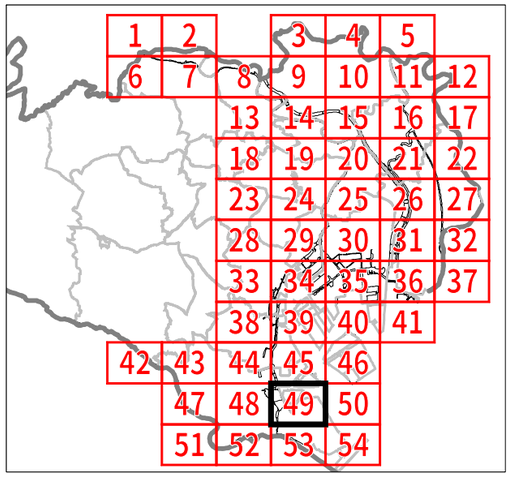

（凡例）最大浸水深

１０m以上	
５m以上	１０m未満
３m以上	５m未満
１m以上	３m未満
０．５m以上	１m未満
０m以上	０．５m未満

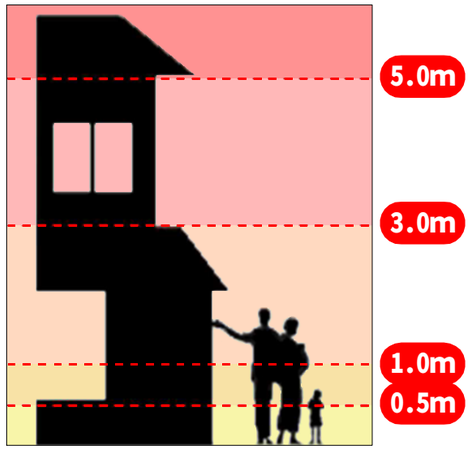

水防法第十四条の三に基づき指定する区域

- 都県境界
- 区境界
- ◎ 区役所
- 河川流量を設定する対象河川
- 河川等範囲
- ▲ ポンプ場
- ● 排水機場
- ◘ 水門

0 100 200 400 600 800 1000m

縮尺　1：15,000

この地図は、国土理院長承諾(平成 24 関公第 269 号)を得て作成した東京都地形図(S=1:2,500)を使用(28 都市基交第 867 号)して作成したものである。無断複製を禁ずる。