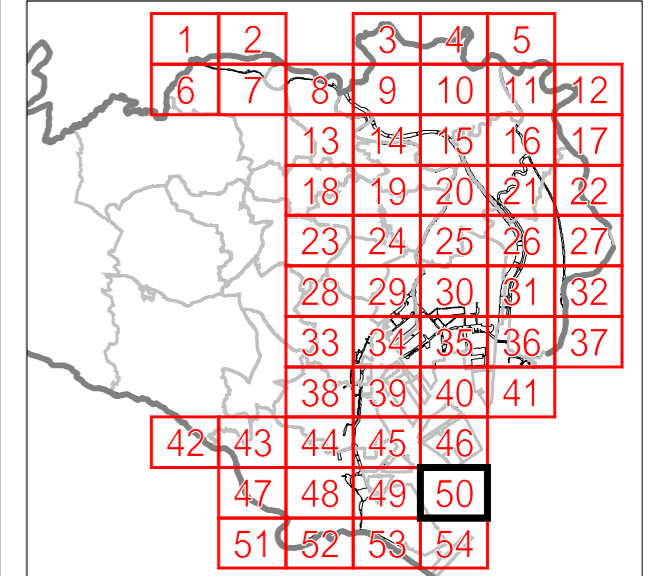
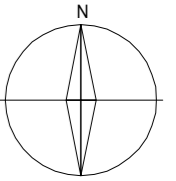


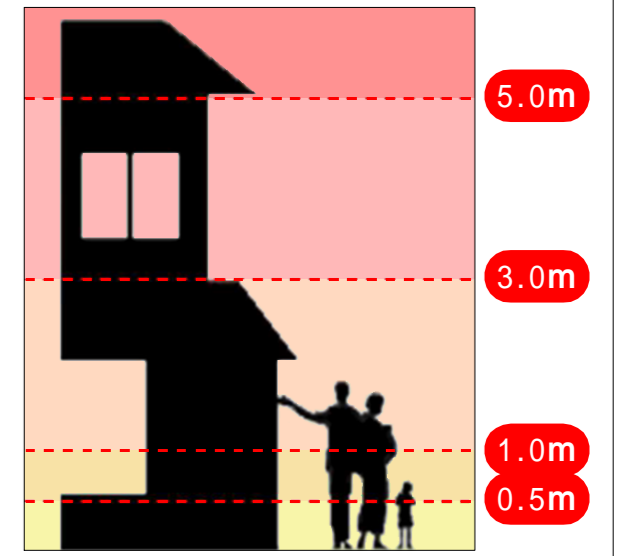
東京都高潮浸水想定区域図 [想定最大規模] (浸水深)

(詳細図 : 図面番号 50 / 54)



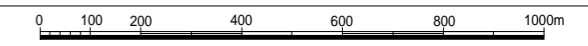
(凡例) 最大浸水深

	1.0 m 以上	
	5 m 以上	1.0 m 未満
	3 m 以上	5 m 未満
	1 m 以上	3 m 未満
	0.5 m 以上	1 m 未満
	0 m 以上	0.5 m 未満



水防法第十四条の三に基づき指定する区域

- 都県境界
- 区境界
- 区役所
- 河川流量を設定する対象河川
- 河川等範囲
- ポンプ場
- 排水機場
- 水門



縮尺 1 : 15,000

この地図は、国土理院長承認(平成 24 関公第 269 号)を得て作成した東京都地形図(S=1:2,500)を使用(28 都市基交第 867 号)して作成したものである。無断複製を禁ずる。