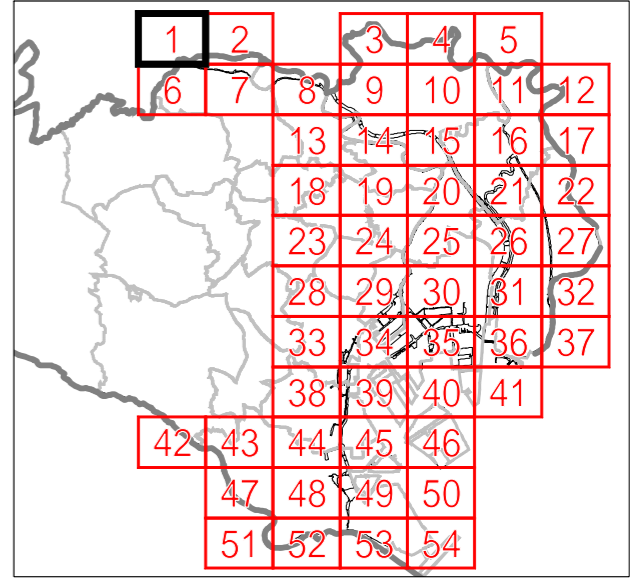
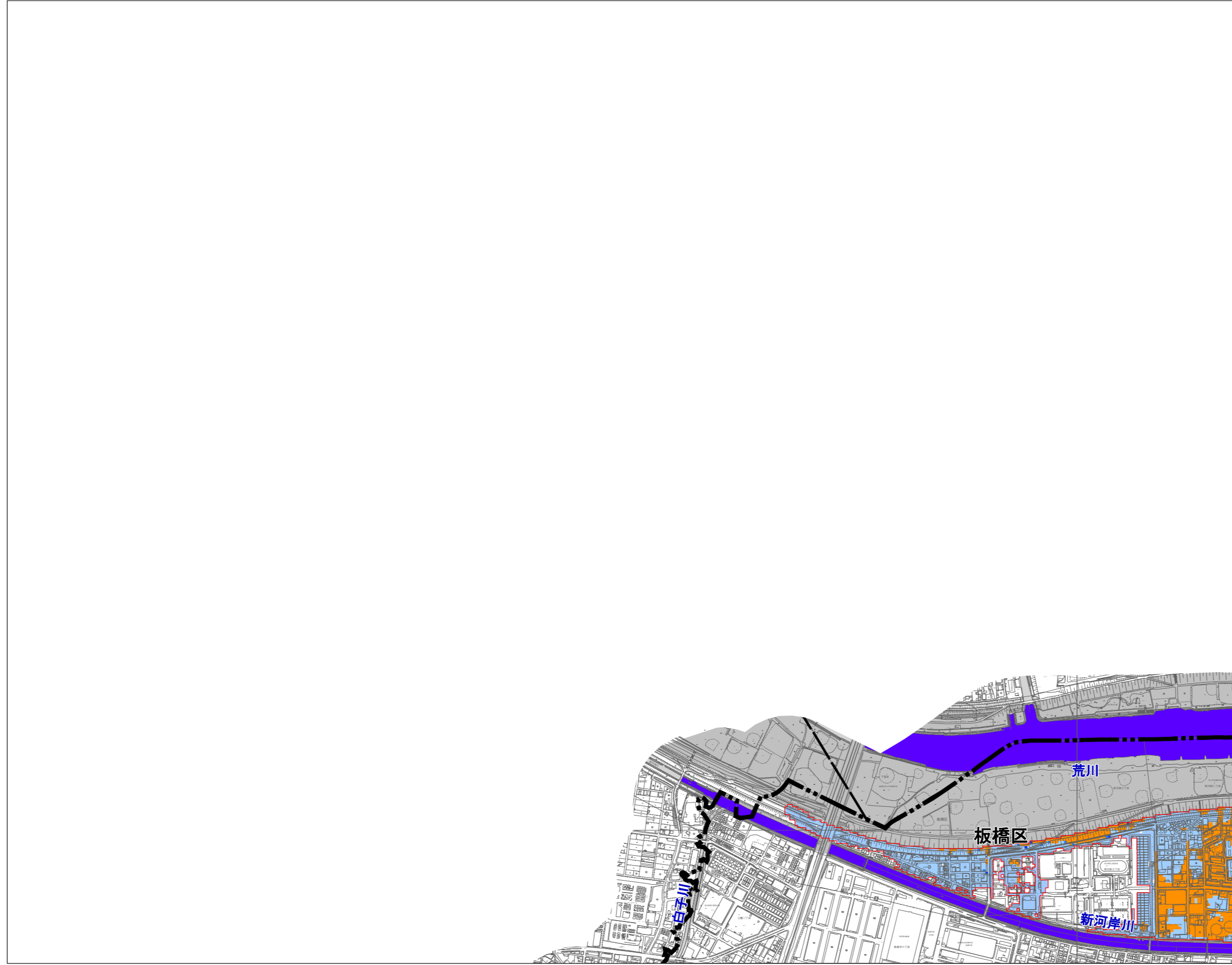
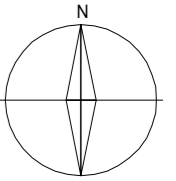


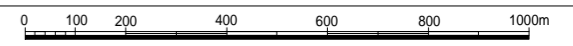
# 東京都高潮浸水想定区域図 [ 想定最大規模 ] ( 浸水継続時間 ) ( 詳細図 : 図面番号 1 / 54 )



( 凡例 ) 浸水継続時間  
( 浸水深50cm以上 )

<span style="display:inline-block; width:15px; height:10px; background-color:orange;"></span>	1週間以上
<span style="display:inline-block; width:15px; height:10px; background-color:yellow;"></span>	3日以上 7日未満
<span style="display:inline-block; width:15px; height:10px; background-color:blue;"></span>	1日以上 3日未満
<span style="display:inline-block; width:15px; height:10px; background-color:lightblue;"></span>	12時間以上 24時間未満
<span style="display:inline-block; width:15px; height:10px; background-color:lightblue;"></span>	0時間以上 12時間未満 または浸水深50cm未満

<span style="border:1px dashed red; display:inline-block; width:15px; height:10px;"></span>	水防法第十四条の三に基づき指定する区域
<span style="border-bottom:1px solid black; display:inline-block; width:15px;"></span>	都県境界
<span style="border-bottom:1px solid black; display:inline-block; width:15px;"></span>	区境界
<span style="border-bottom:1px solid black; display:inline-block; width:15px;"></span>	区役所
<span style="display:inline-block; width:15px; height:10px; background-color:blue;"></span>	河川流量を設定する対象河川
<span style="display:inline-block; width:15px; height:10px; background-color:gray;"></span>	河川等範囲
<span style="display:inline-block; width:0; height:0; border-left:5px solid transparent; border-right:5px solid transparent; border-bottom:8px solid black;"></span>	ポンプ場
<span style="display:inline-block; width:0; height:0; border-left:5px solid transparent; border-right:5px solid transparent; border-bottom:8px solid black;"></span>	排水機場
<span style="display:inline-block; width:0; height:0; border-left:5px solid transparent; border-right:5px solid transparent; border-bottom:8px solid black;"></span>	水門



縮尺 1 : 15,000

この地図は、国土理院長承認(平成 24 関公第 269 号)を得て作成した東京都地形図(S=1:2,500)を使用(28 都市基交第 867 号)して作成したものである。無断複製を禁ずる。