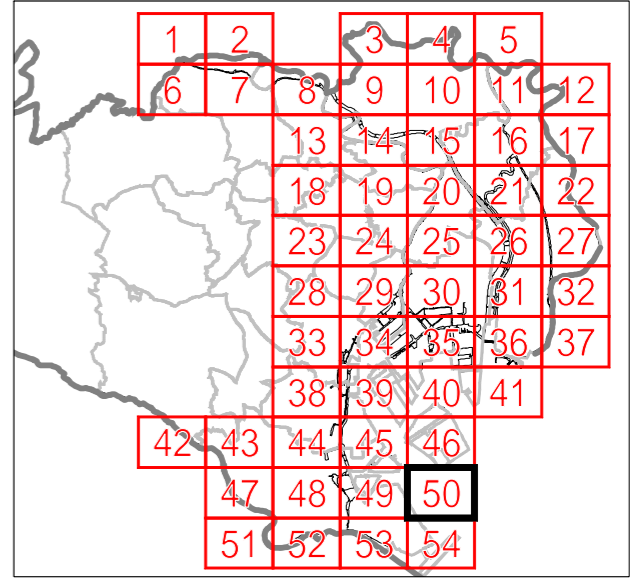
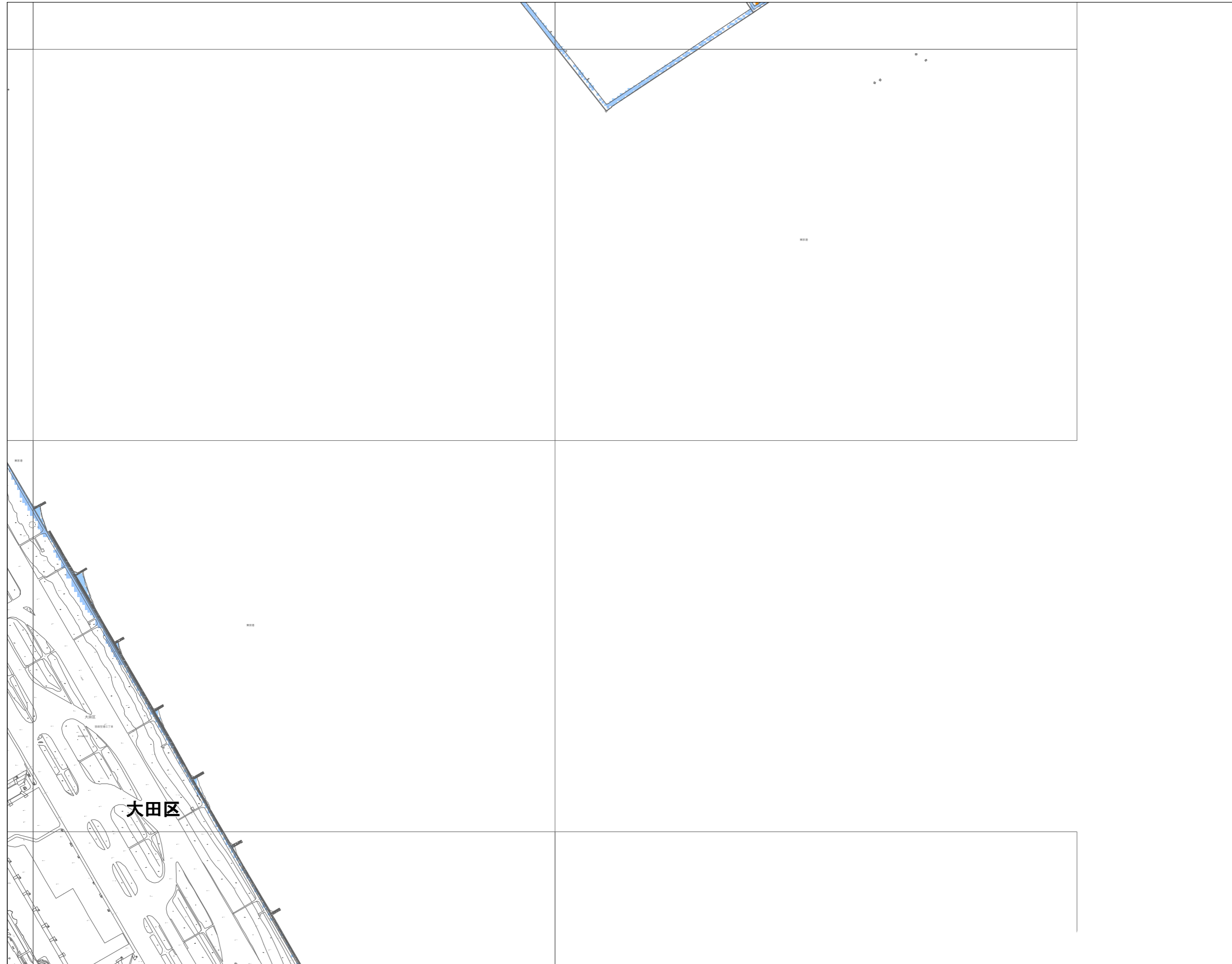
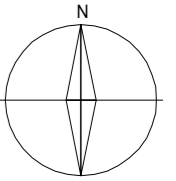


東京都高潮浸水想定区域図 [想定最大規模] (浸水継続時間) (詳細図 : 図面番号 50 / 54)



(凡例) 浸水継続時間
(浸水深50cm以上)

	1 週間以上
	3 日以上 7 日未満
	1 日以上 3 日未満
	1 2 時間以上 2 4 時間未満
	0 時間以上 1 2 時間未満 または浸水深50cm未満

水防法第十四条の三に基づき指定する区域

 都県境界	 河川流量を設定する対象河川
 区境界	 河川等範囲
 区役所	▲ ポンプ場
	● 排水機場
	□ 水門

0 100 200 400 600 800 1000m

縮尺 1 : 15,000

この地図は、国土理院長承認(平成 24 関公第 269 号)を得て作成した東京都地形図(S=1:2,500)を使用(28 都市基交第 867 号)して作成したものである。無断複製を禁ずる。