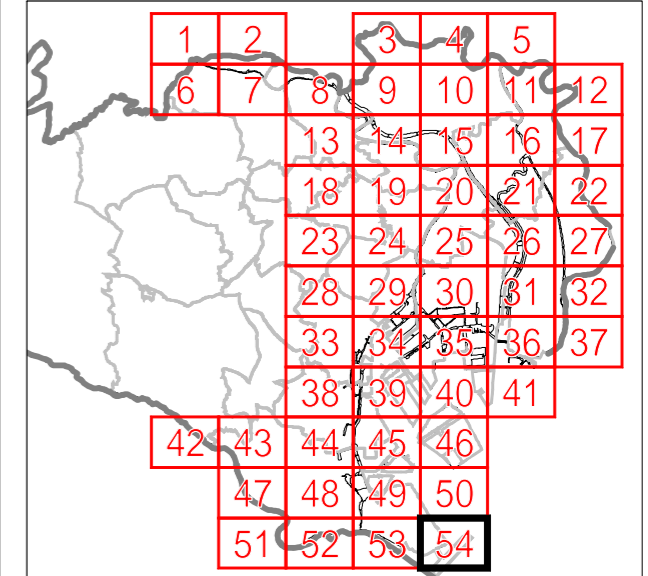
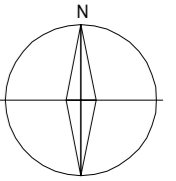



東京都高潮浸水想定区域図 [想定最大規模] (浸水継続時間) (詳細図：図面番号 54 / 54)



- (凡例) 浸水継続時間
(浸水深50cm以上)
- 1週間以上
 - 3日以上 7日未満
 - 1日以上 3日未満
 - 12時間以上 24時間未満
 - 0時間以上 12時間未満
または浸水深50cm未満

水防法第十四条の三に基づき指定する区域

- 都県境界
- 河川流量を設定する対象河川
- 区境界
- 河川等範囲
- 区役所
- ポンプ場
- 排水機場
- 水門



縮尺 1 : 15,000

この地図は、国土理院長承認(平成 24 関公第 269 号)を得て作成した東京都地形図(S=1:2,500)を使用(28 都市基交第 867 号)して作成したものである。無断複製を禁ずる。